


HULSTE, Harelbeke Sint Pieterskerk



Ontwerpend haalbaarheidsonderzoek inzake transformatie van kerkgebouw voor herbestemming of nevenbestemming

In opdracht van
West-Vlaamse Intercommunale WVI,
Intercommunale Leiedal
en stad Harelbeke

EINDRAPPORT
08 juni 2015

TV DE SMET VERMEULEN - noAarchitecten



Met steun van de
Vlaamse overheid



Europees Landbouwfonds voor Plattelandsontwikkeling: Europa investeert in zijn platteland

Historische kaarten



Fricx 1712



Vandermaelen 1864



Ferraris 1771-1778



Popp 1842-1872

Opgave & programma

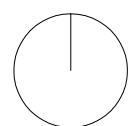
Er wordt een technische, architecturale en financiële studie gevraagd om de bestaande functies van de pastorie onder te brengen in de Sint Pieterskerk.

Daarnaast wordt een visie gevraagd op het hergebruik van de pastorie, gekoppeld aan het openstellen van de pastorietaan voor het publiek. Een bijvraag is het ontwikkelen van een lange termijnvisie voor de arbeidershuisjes.

De pastorie wordt tot op vandaag bewoond door de pastoor van Hulste. Hij ontvangt er geregeld mensen in het kader van een huwelijk, een begrafenis of een doopsel. De kerkfabriek gebruikt het salon ook als vergaderruimte. Hoe kunnen we dit programma implementeren in de kerk? En daarnaast een visie ontwikkelen rond het nevengebruik in de kerk en de pastorie met pastorietaan.

Dorpskern

Hulste maakt deel uit van de stad Harelbeke. De stad heeft drie kernen. Harelbeke, Bavikhove en Hulste. Hulste bevindt zich ten noorden van Harelbeke. Omliggende gemeentes zijn Lendeledede, Ingelmunster, Oostrozebeke en Ooigem. Er zijn 3417 (2006) inwoners. Het dorp bestaat vooral uit woonhuizen. Binnen de dorpskern zijn er enkele grote (al dan niet herbestemde) industriegebouwen. De kerk is, omwille van zijn grootte, zeer aanwezig in de kern.



Bestaande toestand



Historische beelden



Kerk

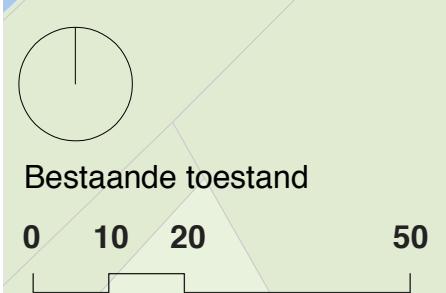
De Sint-Pieterskerk is gelegen op een licht hellend terrein tussen de pastorie en het hoger gelegen dorpsplein ten noorden van de kerk. De omgeving van de kerk is in 2005 heraangelegd. De kerk is verbouwd in 1904-1906 naar een neogotisch ontwerp van architect Jules Carette uit Kortrijk. Het is een basilicale kerk met toren tussen de noordelijke zijbeuk en het transept. De vroegste, gevonden geschriften of omschrijvingen van de kerk gaan terug tot de 11e eeuw. Vervolgens zijn er verschillende verbouwingen gebeurd aan de kerk. Sinds 1975 is het orgel beschermd, die zich achteraan de kerk boven het inkomportaal bevindt. Het orgel is recent gerestaureerd en wordt nog vaak bespeeld.



Arbeiderswoningen, pastorie en pastorietain

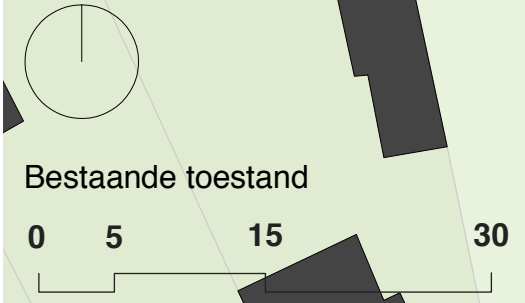
Van buitenaf gezien zijn de arbeiderswoningen onderhouden en bezitten een zekere charme als ensemble, al moeten ze opgeknapt worden. Enkele woningen hebben een tuinhuis of bijbouw. De aanleg van de open ruimte met voor- zij en achtertuinen heeft echter nood aan meer duidelijkheid. De pastorie is een mooie stijlwoning, die doorheen de tijd zijn monumentaliteit en rationaliteit is kwijtgeraakt door ongelukkige aanbouwen. De pastorietain is een sierlijke parktuin met vijver met een overhangende boom. Achterin de pastorietain is er zicht op een oude industriële site. De site is omgevormd tot woongelegenheden. Het geheel geeft een negatieve uitstraling aan deze zijde van de tuin.





Bestaande toestand

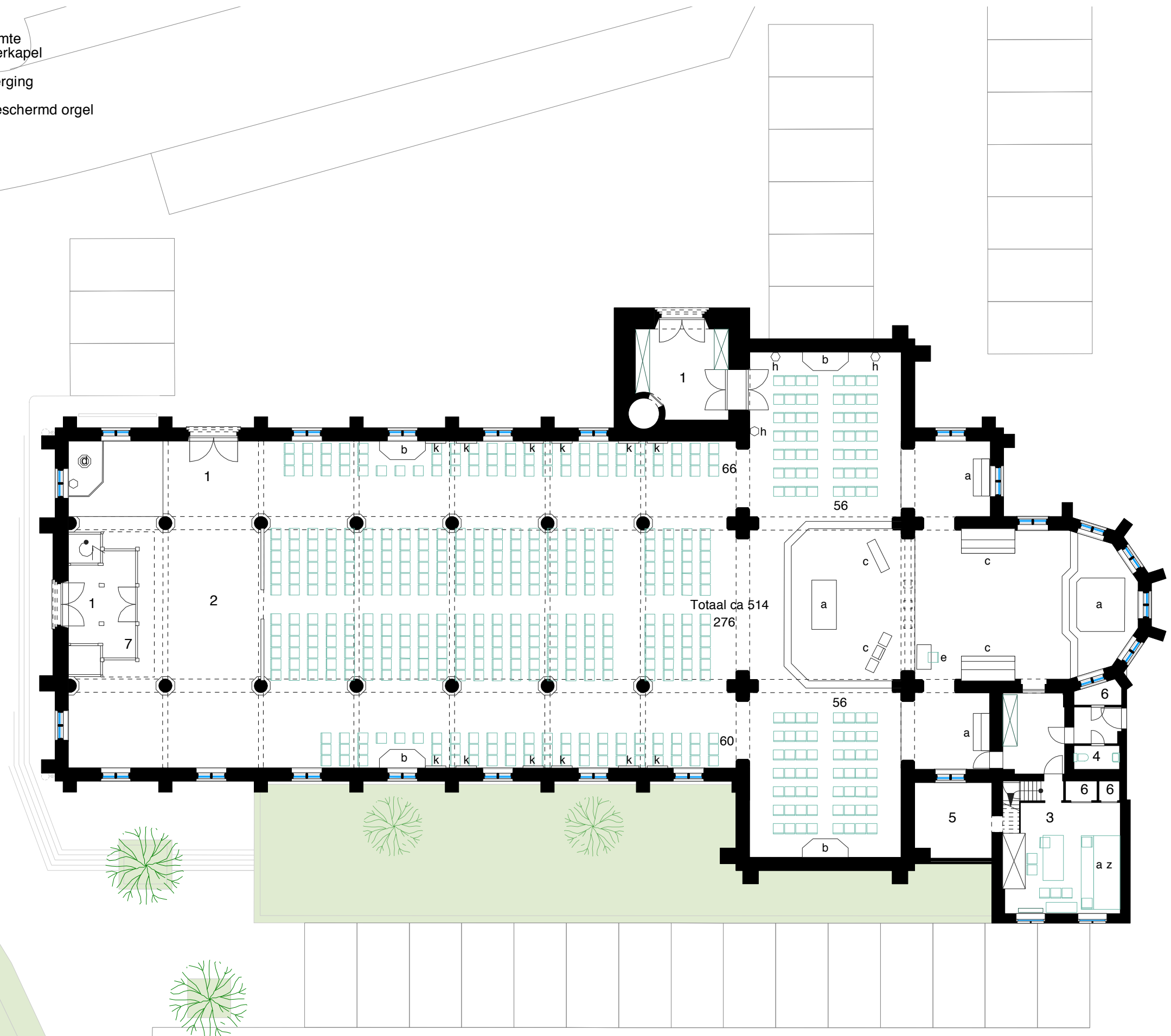
0 10 20 50



Bestaande toestand

0 5 15 30


- a. altaar
 - b. biechtstoel
 - c. zitbank
 - d. doopvont
 - e. orgel
 - h. heiligenbeeld
 - k. kruisweg
 - z. kazuifelkast
- 1. ingang
 - 2. liturgische ruimte
 - 3. sacristie/winterkapel
 - 4. toilet
 - 5. technische berging
 - 6. berging
 - 7. oksaal met beschermd orgel



Bestaande toestand

0 2 4 10

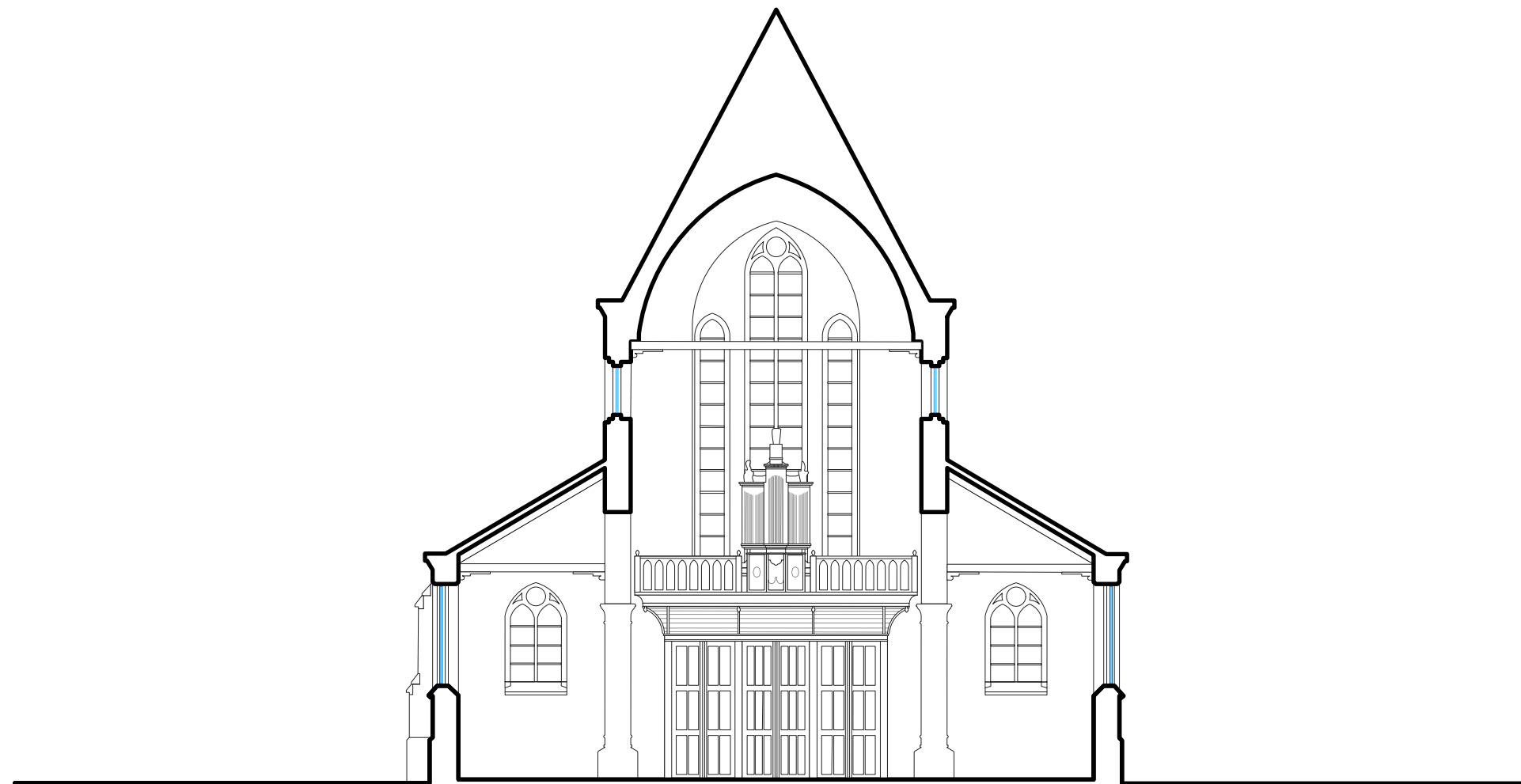
Plannen zijn opgesteld op basis van de beschikbare restauratieplannen van architect Philippe Pauwels. Er was enkel een schematisch grondplan beschikbaar.



Bestaande toestand



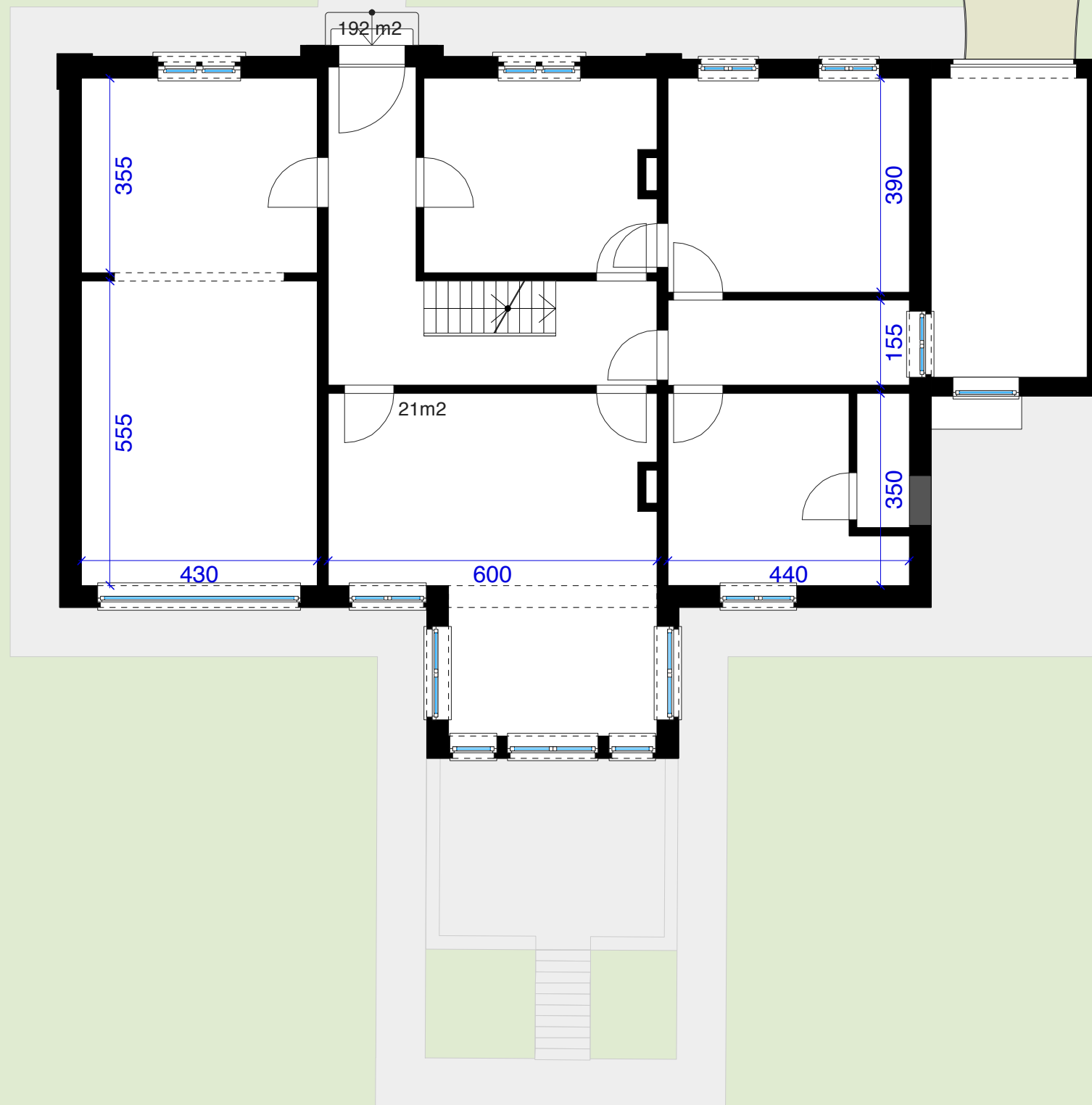
Snedes zijn opgesteld op basis van de
beschikbare gevels van
architect Philippe Pauwels.
Er wordt gewerkt met een zeker foutmarge.



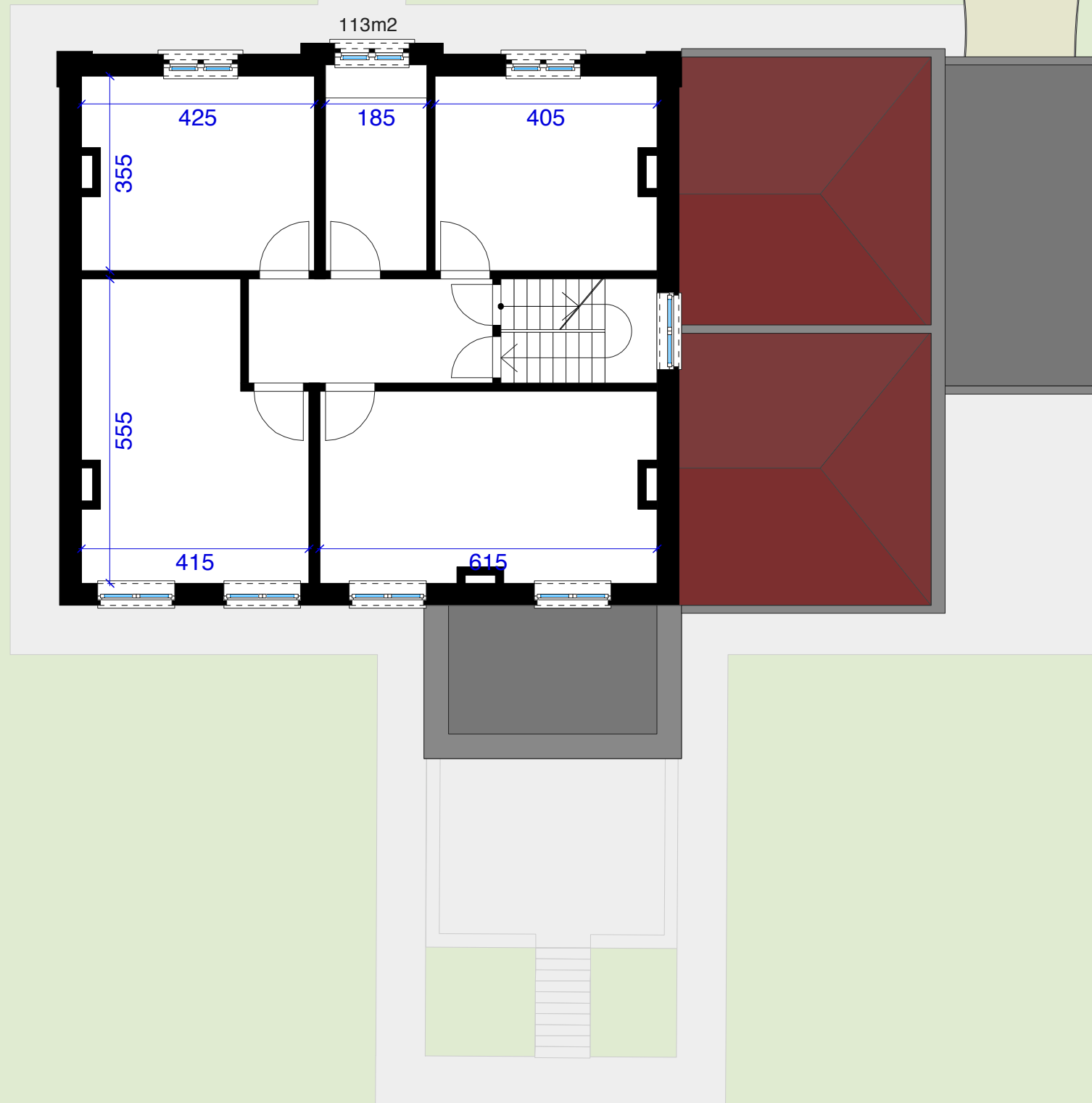
Bestaande toestand



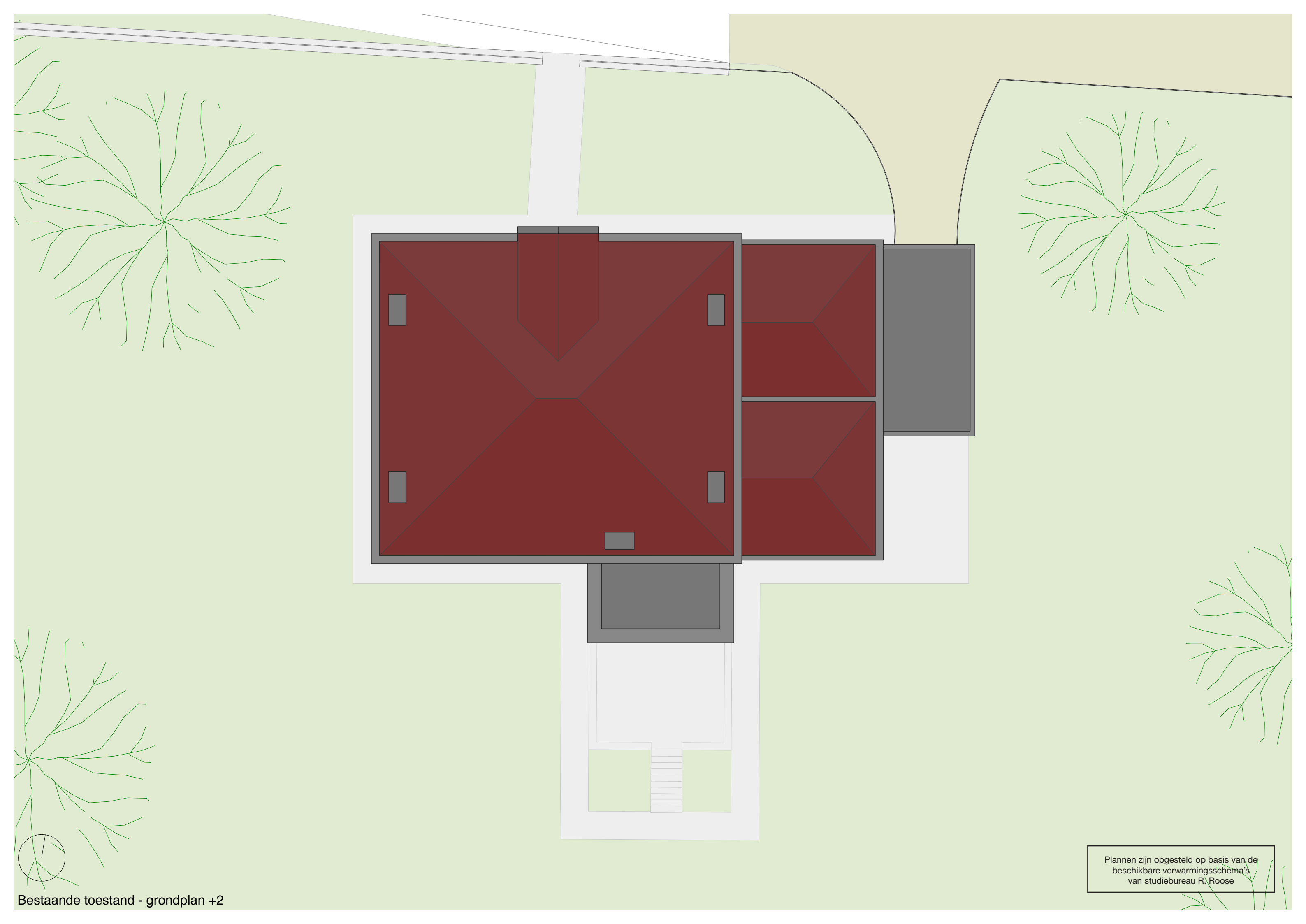
Snedes zijn opgesteld op basis van de
beschikbare gevels van
architect Philippe Pauwels.
Er wordt gewerkt met een zeker foutmarge.



Plannen zijn opgesteld op basis van de
beschikbare verwarmingsschema's
van studiebureau R. Roose



Plannen zijn opgesteld op basis van de
beschikbare verwarmingsschema's
van studiebureau R. Roose



Plannen zijn opgesteld op basis van de
beschikbare verwarmingsschema's
van studiebureau R. Roose

Bestaande toestand - grondplan +2

Eerste presentatie

Tijdens een eerste presentatie worden drie ontwerpscenario's voor de kerk voorgesteld. Er wordt een visie ontwikkeld voor het park en de omgeving, de pastorie en de arbeiderswoningen.

Scenario 1

Met toegevoegde ruimte achterin de kerk

Het scenario 1a is een multifunctionele kerk. Bij profane activiteiten kunnen de gordijnen voor het koor geschoven worden. Bij het dichtschuiven van de gordijnen kan er een kleinere (winter) kapel ingericht worden in het koor.


De kerk kan nog volledig ingezet worden als liturgische ruimte.

De kerk kan ook worden ingezet als ondersteunend ontmoetingscentrum. Er worden achterin twee ruimtes toegevoegd.

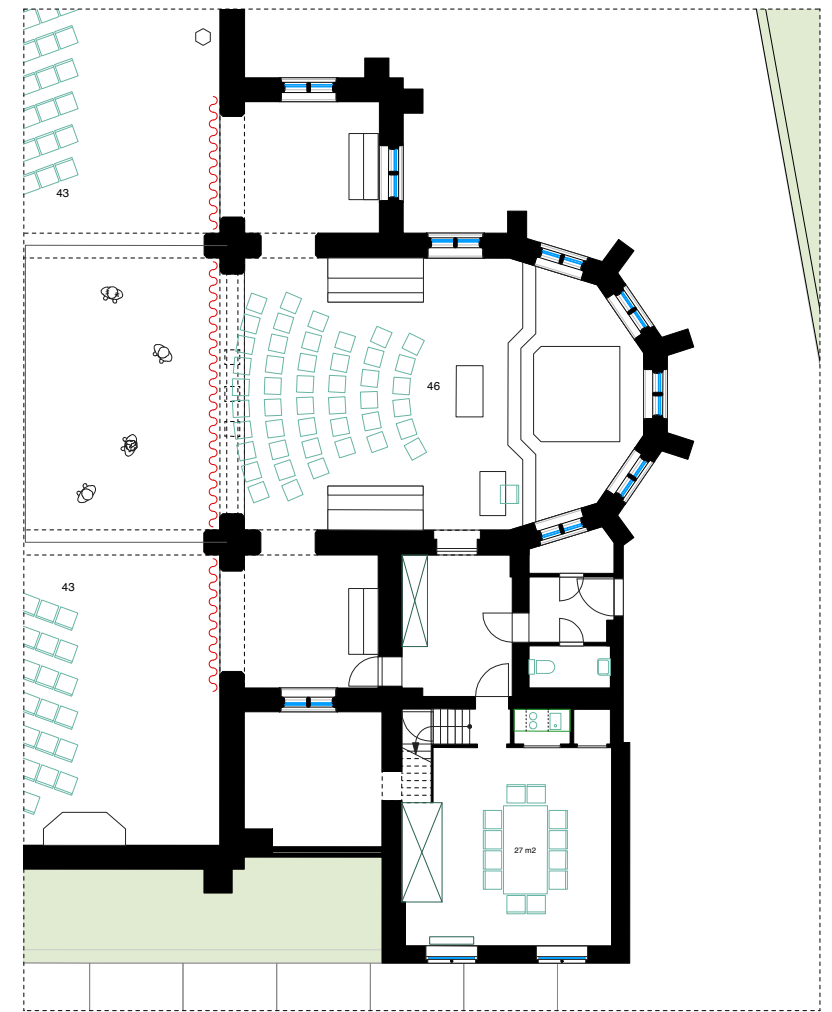
Eén met sanitair, de andere met een keuken/bar.

De kazuilkast vanuit de sacristie wordt verplaatst naar een andere plaats binnen de kerk. Op deze manier kan de sacristie ingezet worden als parochiale vergaderruimte.

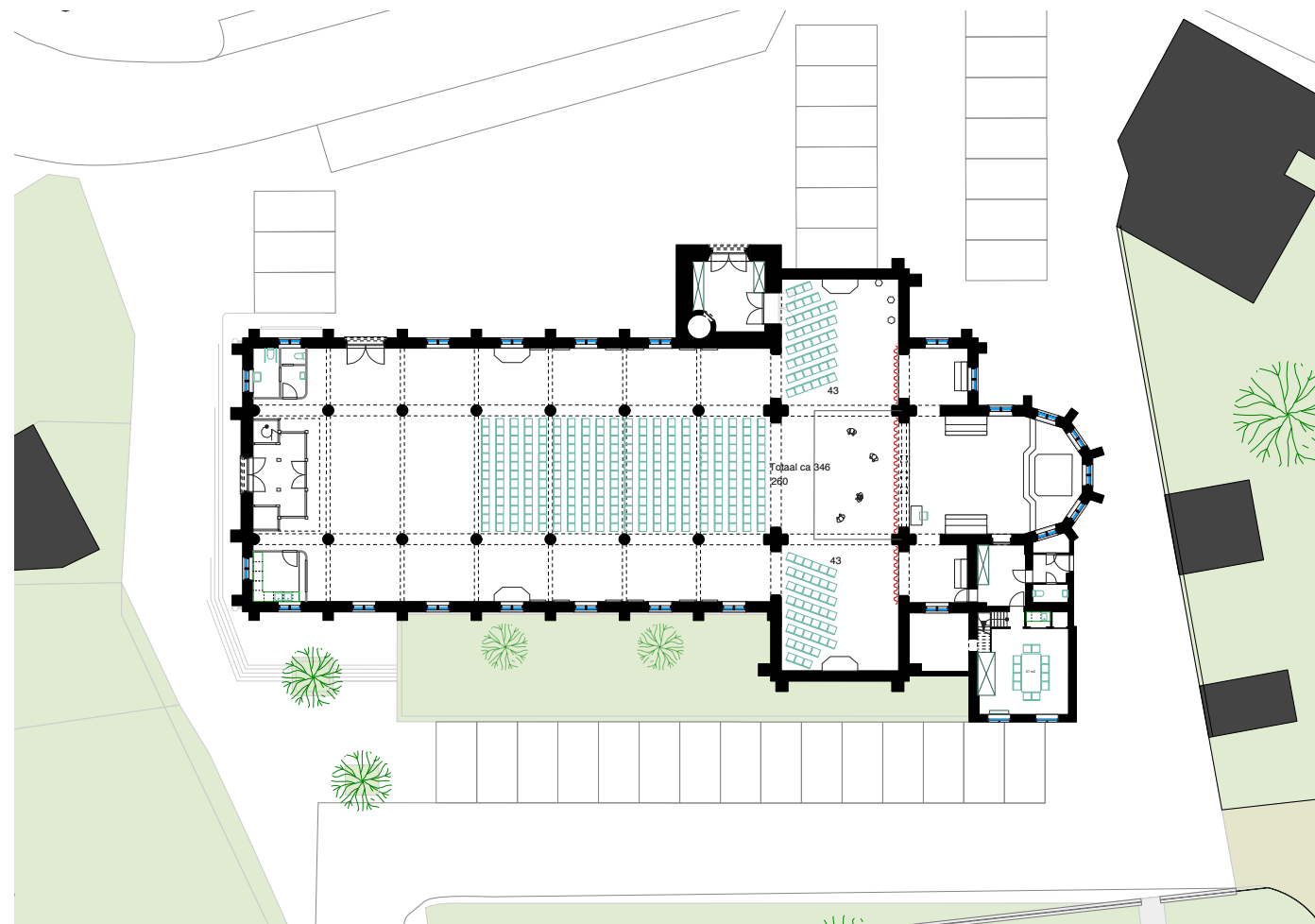
Scenario 1b gaat nog iets verder in het toevoegen van ruimte achterin de kerk: Het oksaal verdwijnt en er wordt een nieuwe ruimte ingebracht over de volledige breedte van de kerk. In de nieuwe ruimte is er plaats voor sanitair, een keuken met bar, vestiaire, etc. Op het nieuwe volume wordt het beschermde orgel teruggeplaatst.



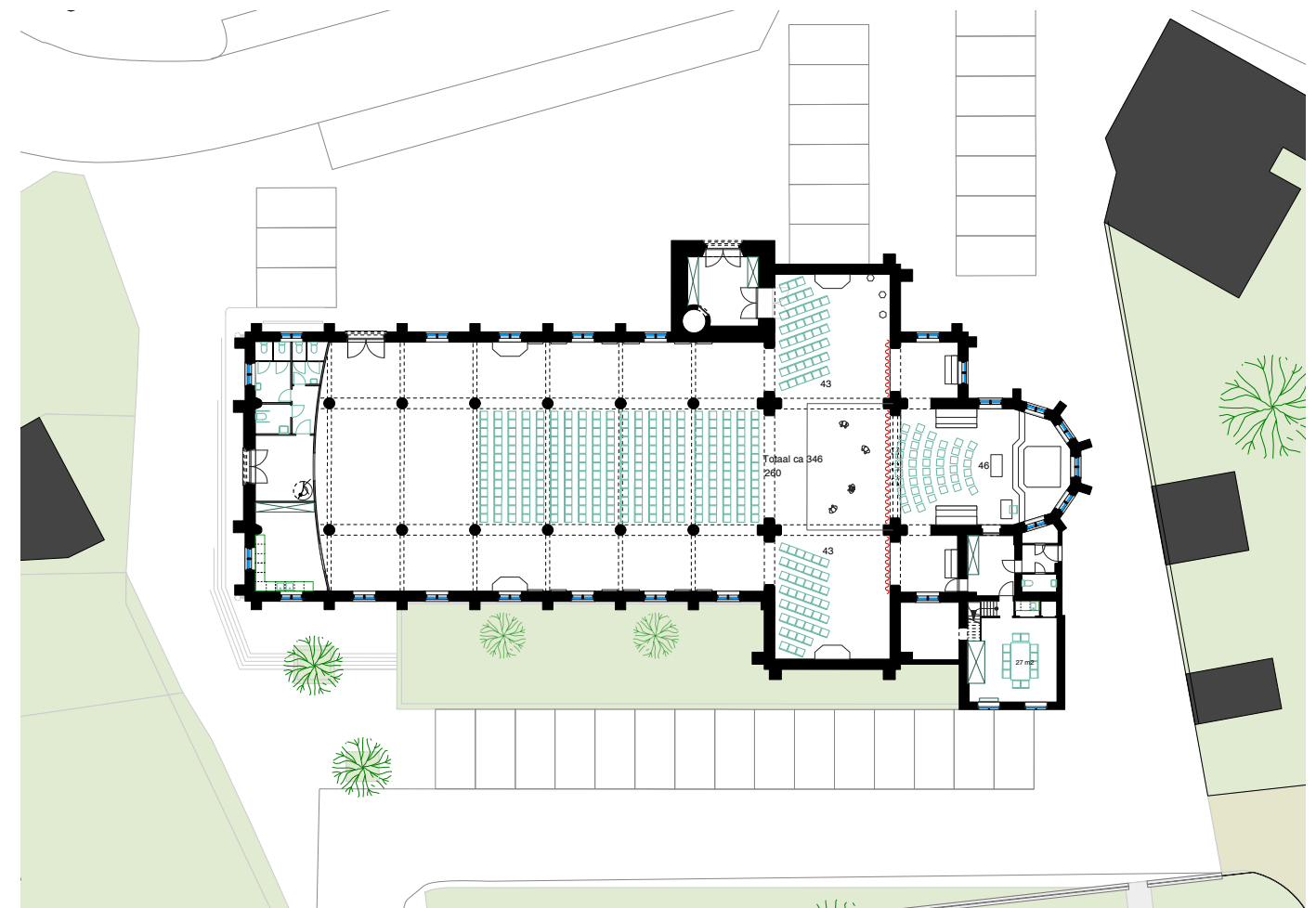
Langse snede



Fragment parochiale ruimte & winterkapel



Scenario 1a



Scenario 1b

Scenario 2

Met toegevoegde wand

Scenario 2a voegt een wand toe in de kerk. De kerk wordt opgesplitst in twee delen. Het oostelijke deel met het koor en zuid & noordtransept blijft de liturgische ruimte. De toegang onder de toren wordt terug ingezet als ingang. De toegang vanuit de toren naar de kerkruimte wordt verplaatst van de oostelijke zijde naar de noordelijke zijde van de toren. Het binnenkomen in de kerk is zo eenvoudiger. De dienst wordt niet verstoord bij het te laat binnen komen & het binnenbrengen van een doodskest is eenvoudiger.

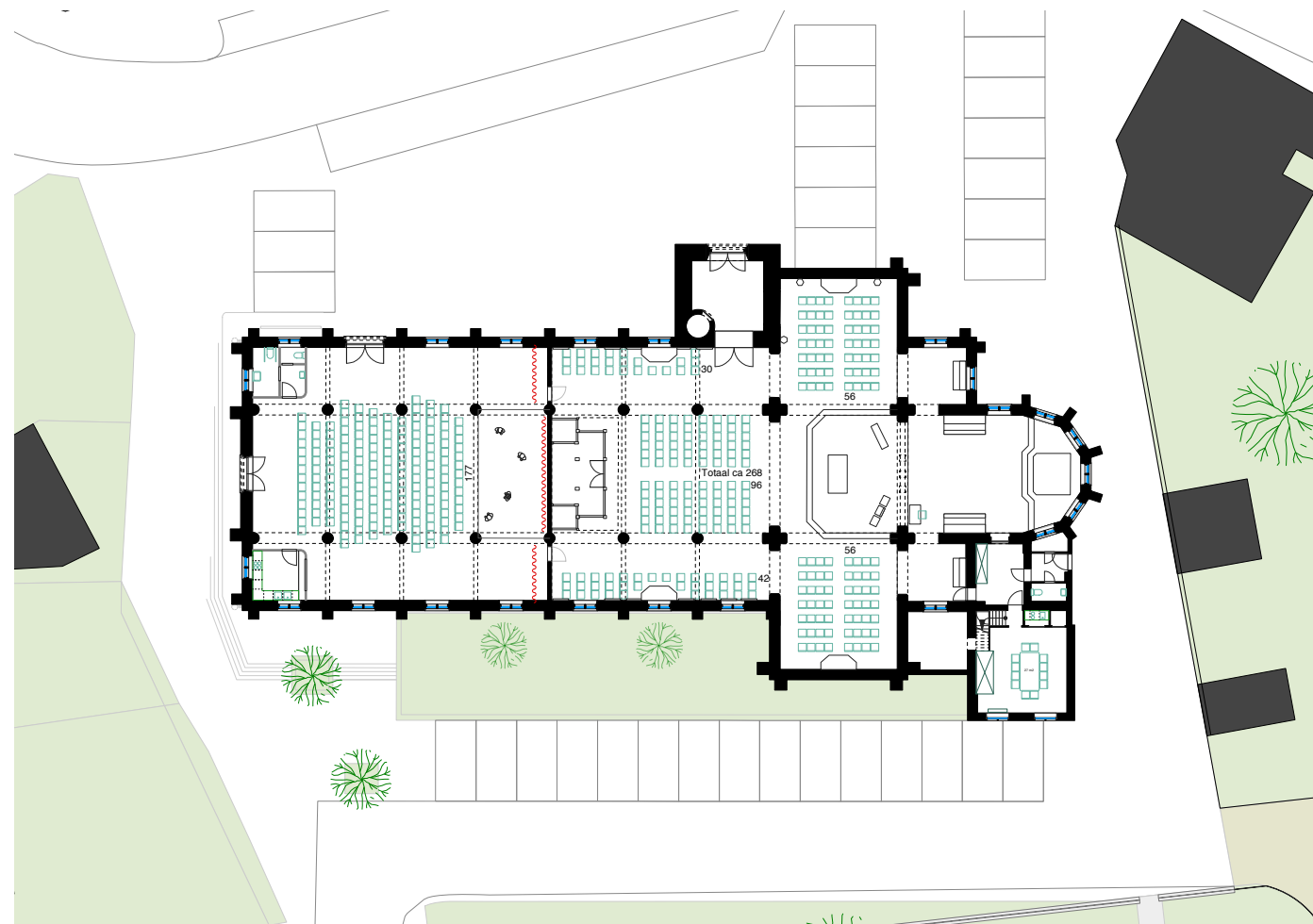
Het oksaal met het beschermde orgel wordt mee verplaatst naar de liturgische ruimte. Verder onderzoek naar het effect op het geluid van het orgel is nodig. Echter leert de geschiedenis ons dat het mogelijk is om een orgel te verplaatsen, ook bij het veranderen van het volume in een kerk.

In de nieuwe, profane ruimte ten westen worden twee nieuwe ruimtes voorzien met een sanitaire ruimte en een keuken. In de sacristie wordt de parochiale vergaderzaal ingericht.

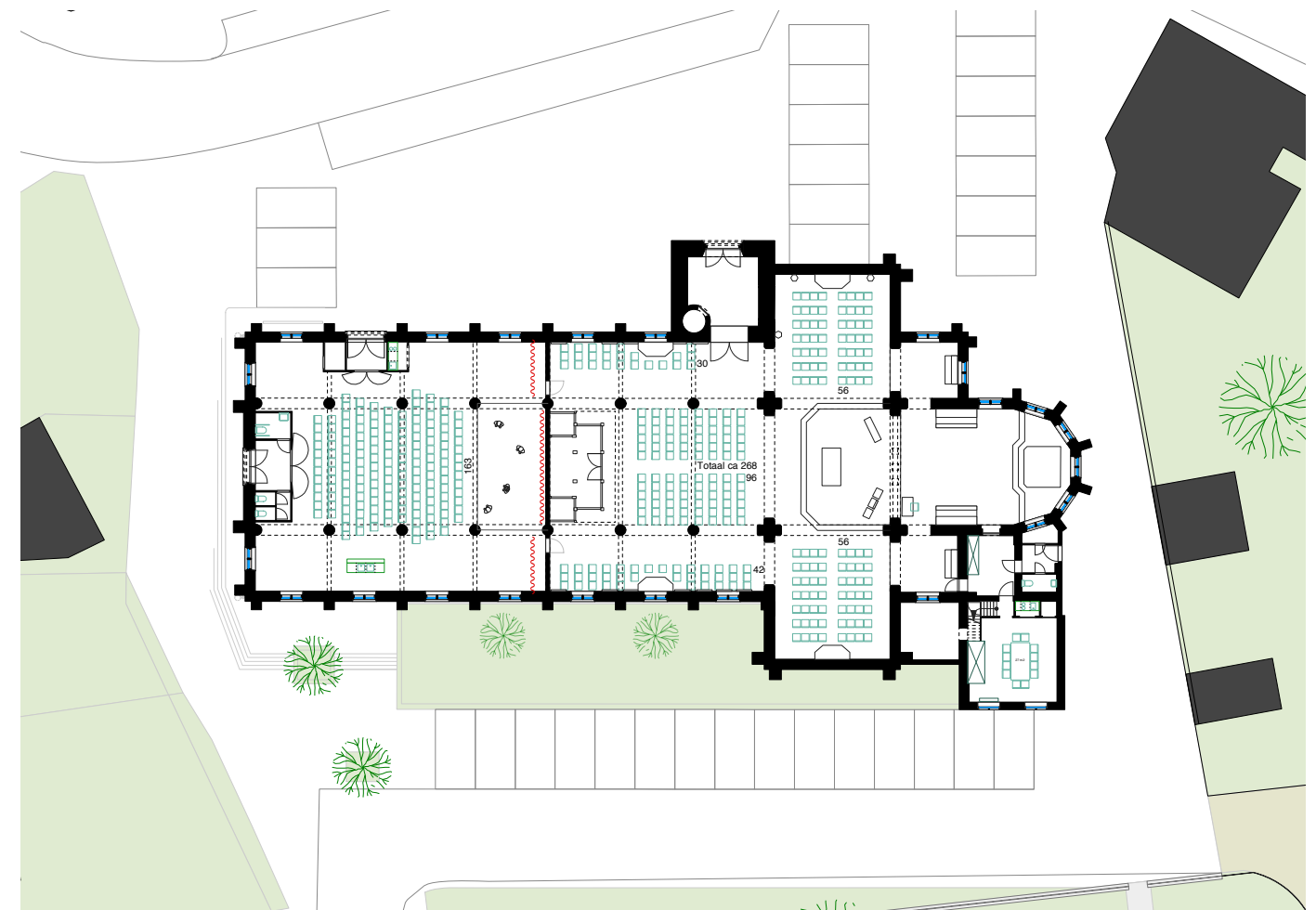
Scenario 2b vervangt de toegevoegde ruimtes door een nieuwe inkomsas bij de toegangen. In het inkomsas wordt er een sanitaire cel, een kitchenette en een kleine berging voorzien.



Langse snede



Scenario 2a



Scenario 2b

Scenario 3

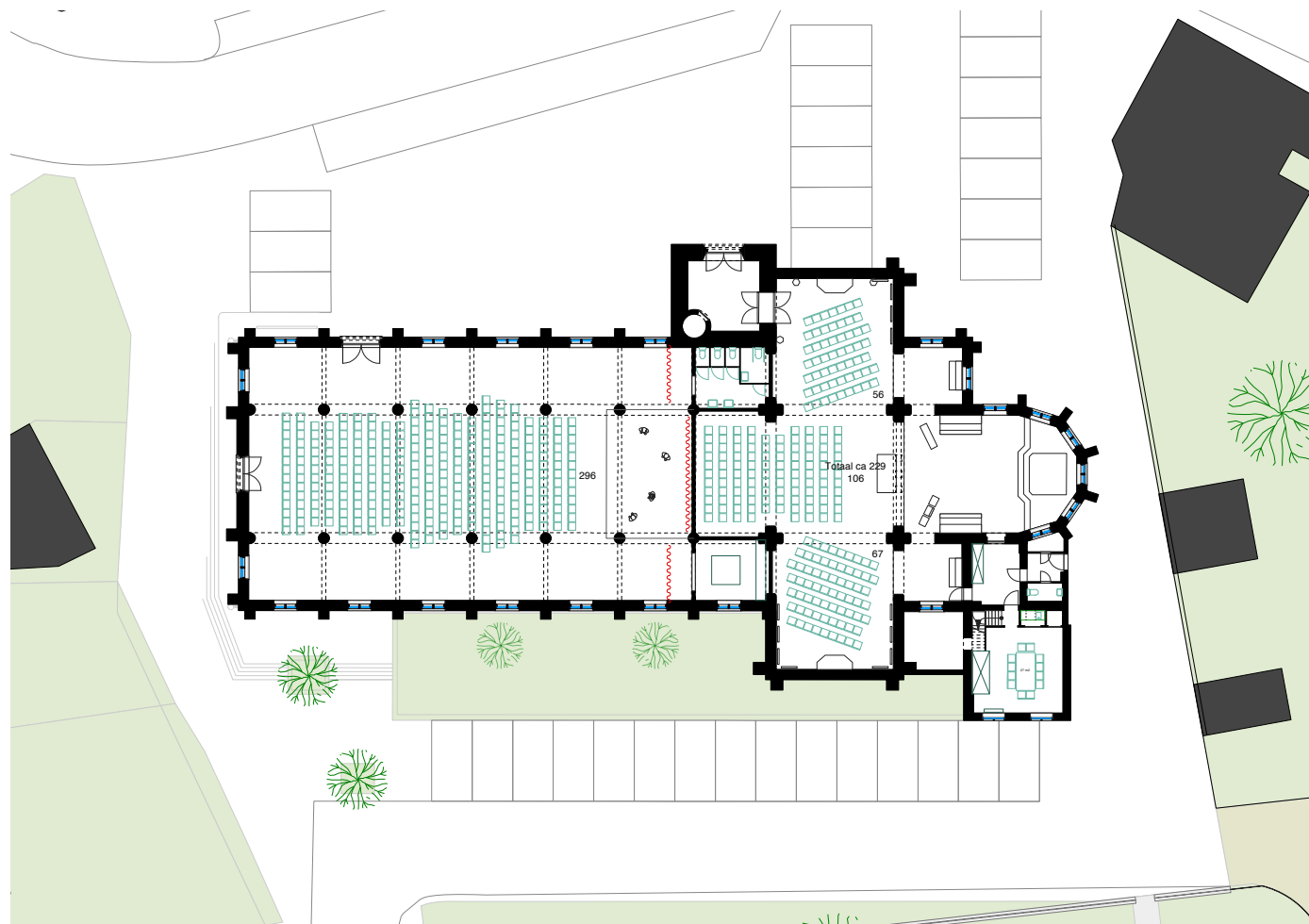
Met toegevoegde, ontdubbelde wand

Scenario 3 voegt op een andere plaats een ontdubbelde wand toe in de kerk. Binnen de 'wand' is er een ruim sanitair en een ruime keuken voorzien. Het orgel wordt in de hoofdbeuk op het volume geplaatst. Het oksaal verdwijnt. De schilderijen van de apostelen dienen verplaatst te worden naar de liturgische ruimte.

De profane ruimte ten westen heeft een grote maat en is zeer multifunctioneel inzetbaar.




Langse snede



Scenario 2a



L: noAarchitecten - Lakenhallen Ieper
R: Tom Callebaut: Kapel van de Ontluiting



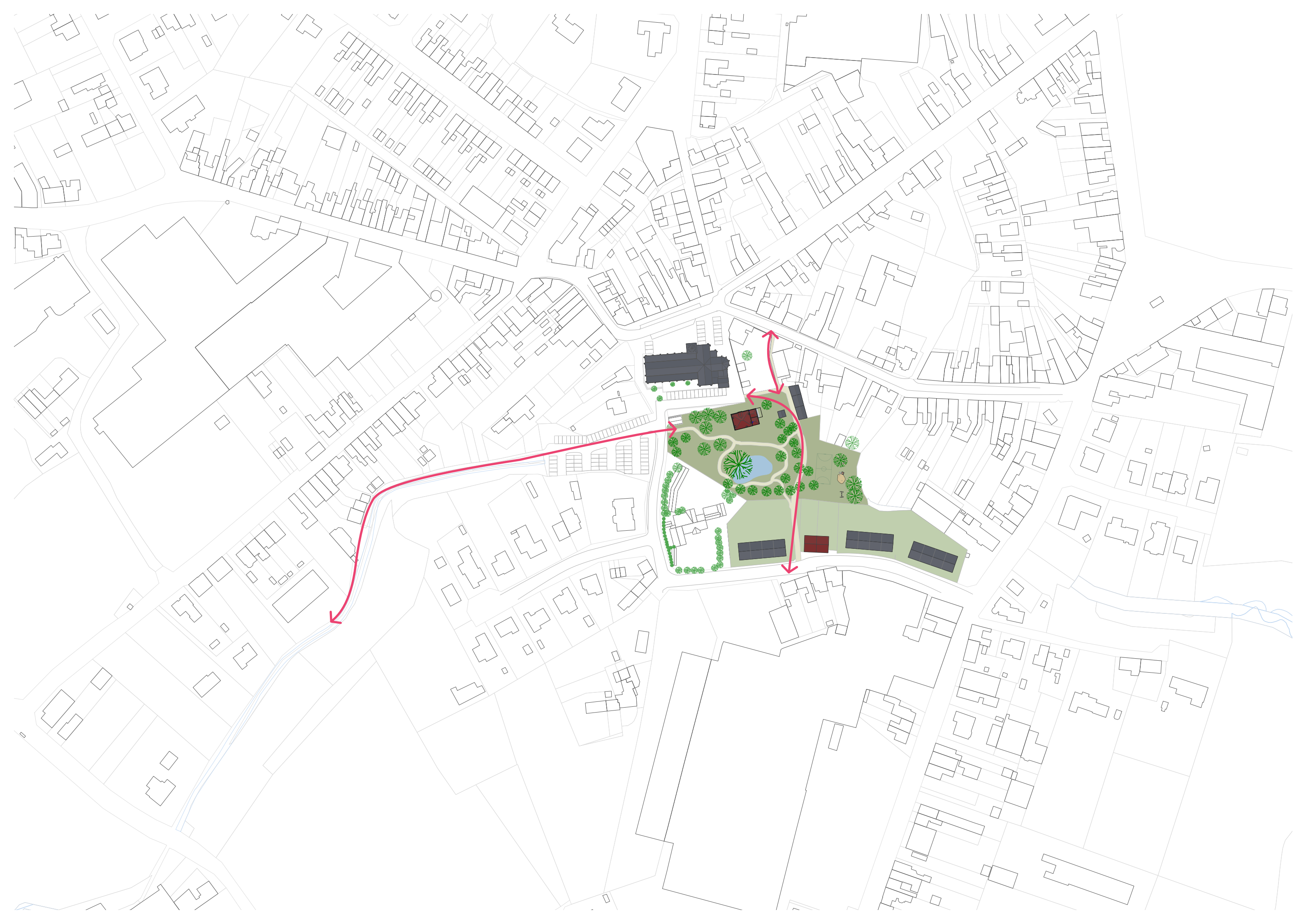
Pastorietuin en omgeving

Om de pastorietuin open te stellen en te laten fungeren als openbaar park is het belangrijk dat het nieuw park doorwaarderbaarder wordt. De bestaande doorgang langs 'D'Arke' blijft behouden. Er wordt een nieuwe doorgang gemaakt ten zuiden, richting de Kerkstraat & Kuurnesstraat. Een nieuwe doorgang wordt gemaakt ten zuiden van de hoogspanningscabine, richting parking en verder naar de Hazenbeek.

Er worden paden aangelegd in de pastorietuin die de vijver ontsluiten. Ten oosten wordt een klein speelterrein met speeltuigen voorzien.

Het pad die vertrekt van de Kerkstraat, langs 'D'Arke' naar Vlietstraat, loopt langs de toegangen van de arbeiderswoningen. Ten oosten van de arbeiderswoningen worden de private tuinen voor de arbeiderswoningen voorzien.

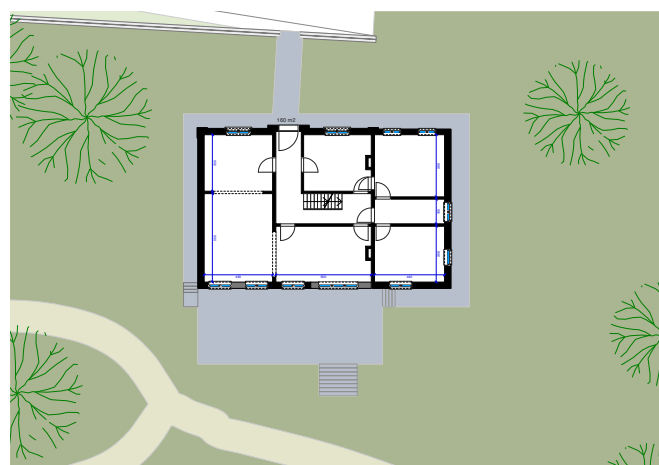
Ten zuiden, in de Kerkstraat, is het aannemelijk om het gebied kwalitatiever te ontwikkelen. Een nieuwe situatie wordt gecreëerd waar iedereen kan bij winnen. Er kan een overeenkomst gezocht worden tussen de private eigenaars en een ontwikkelaar. Al dan niet met het verhandelen van de gronden en panden.



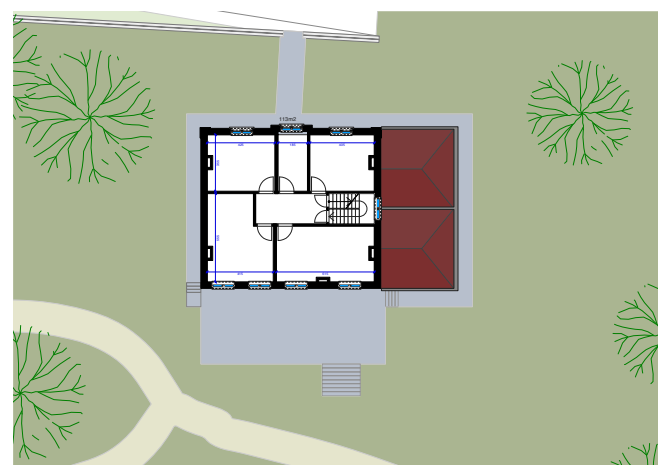




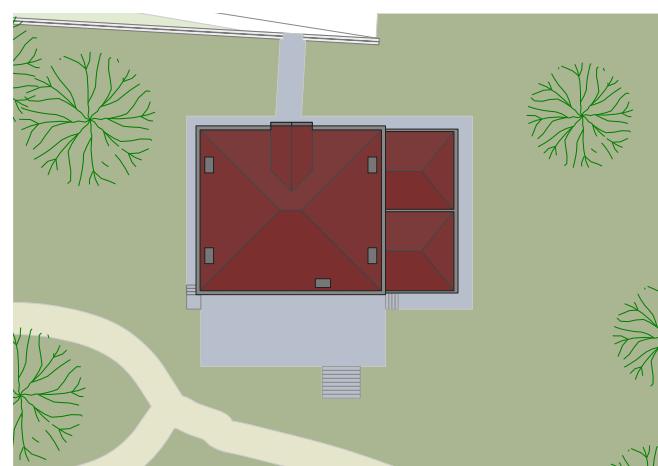
Pastorie



Grondplan



Verdiepingsplan



Dakenplan

De pastorie werd doorheen de tijd verbouwd, terug aangepast, bijgebouwd. We ontdoen de pastorie van de bijgebouwde veranda en garage. Gevels worden waar nodig terug hersteld. We geven het gebouw zijn monumentaliteit en uitstraling terug. We voorzien een groot terras aan de parkzijde ten zuiden. De pastorie kan in beheer van de stad verbouwd worden. De stad Harelbeke kan een concessie verlenen of het pand kan verhuren via erfpacht. Gezien de ligging, de architecturale kwaliteiten van het gebouw, de link met de parktuin, is het inzetbaar als locatie voor een horecafunctie.

Tweede presentatie

Na de eerste presentatie wordt er potentieel gezien in de opdeling van de kerk. Er kan ook gefaseerd te werk gegaan worden. Vb. In het huidige gebouw kunnen sanitaire ruimtes en een keuken voorzien worden. In een latere fase kan er nog een wand toegevoegd worden als de noden of de middelen veranderen binnen Hulste & Harelbeke.

Het doorwaadbare park wordt als grote troef gezien binnen de dorpskern. Een concessie, vergelijkbaar met het oude stationsgebouw van Harelbeke, wordt als haalbaar gezien en kan verder onderzocht worden.

In een tweede en laatste vergadering worden er twee scenario's, met subscenario's, voorgesteld.

Scenario 1

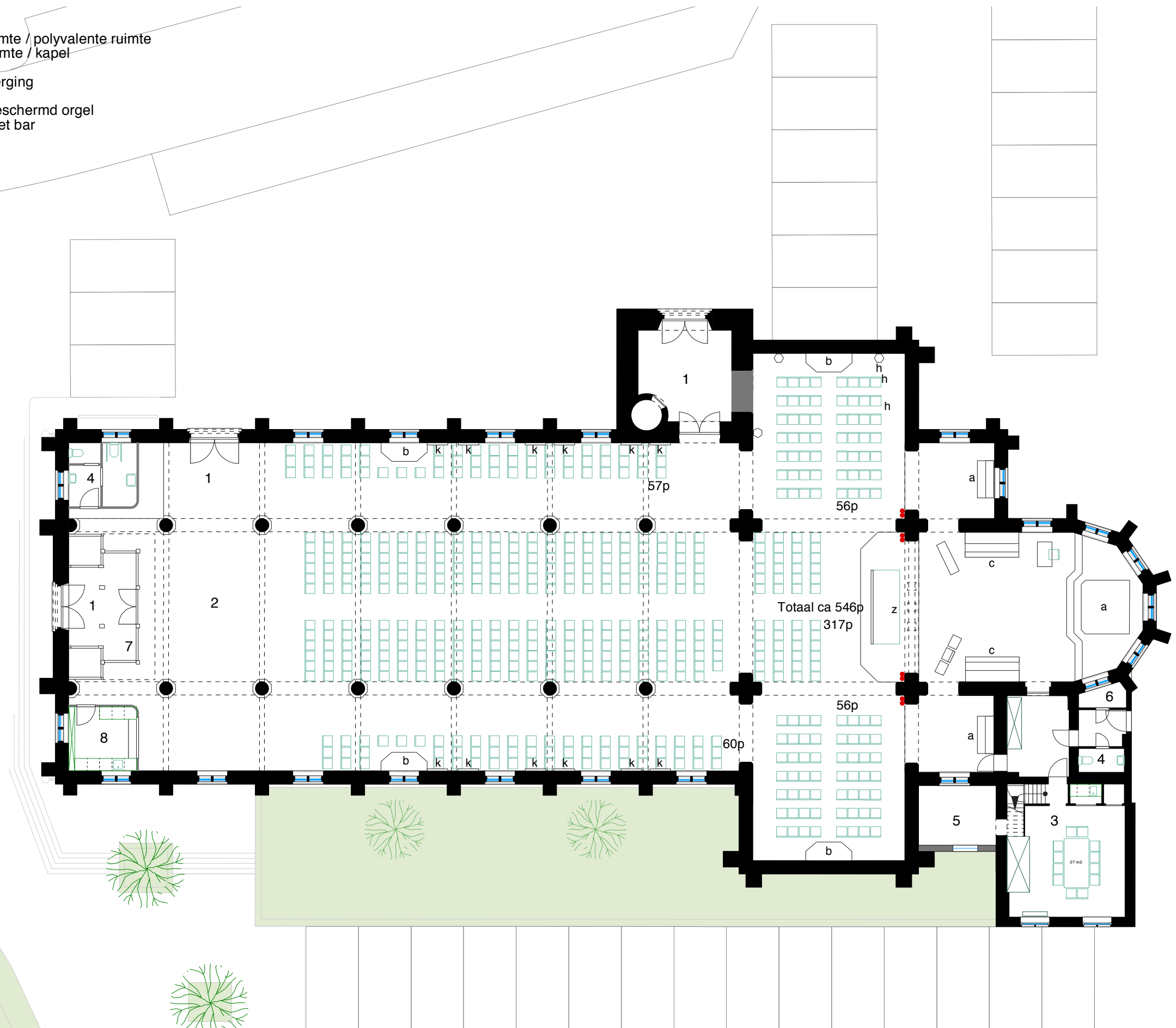
Scenario 1a voegt ondersteunende functies toe achterin de kerk. Het hele kerkgebouw wordt ofwel liturgisch gebruikt of als gemeenschapsruimte in de vorm van een ondersteunend ontmoetingscentrum. Bij profane evenementen kan het koor afgesloten worden door middel van gordijnen. In het koor kan een kapel ingericht worden.

Scenario 1b voegt een scheidend gordijn toe in de kerkrimte. In het oostelijke deel is er de liturgische ruimte, in het westelijke deel het ondersteunend ontmoetingscentrum.

Scenario 1c voegt een vouwbare wand toe. Zo kan de liturgische dienst onafhankelijk van de multifunctionele zaal functioneren en omgekeerd.


Scenario 1d voegt een vaste wand toe tot de ruimte. In de multifunctionele ruimte worden er, naast de ondersteunende functies achteraan ook vooraan twee ruimtes voorzien. De ruimtes kunnen dienen als backstage of stockageruimte voor de zaal.


- a. altaar
 - b. biechtstoel
 - c. zitbank
 - d. doopvont
 - e. orgel
 - h. heiligenbeeld
 - k. kruisweg
 - z. kazuifelkast
- 1. ingang
 - 2. liturgische ruimte / polyvalente ruimte
 - 3. parochiale ruimte / kapel
 - 4. sanitair
 - 5. technische berging
 - 6. berging
 - 7. oksaal met beschermd orgel
 - 8. kitchenette met bar



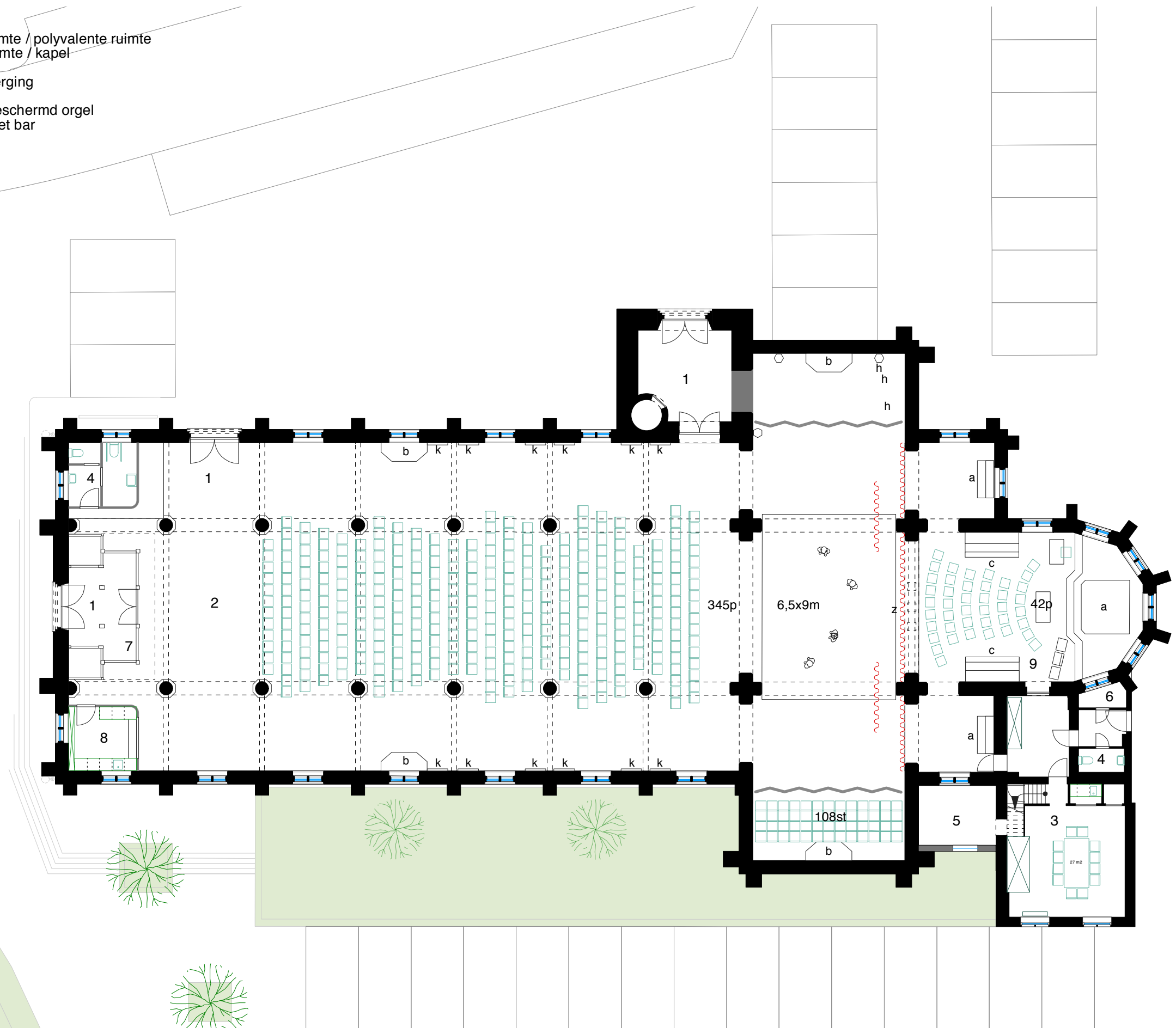
Scenario 1: liturgie



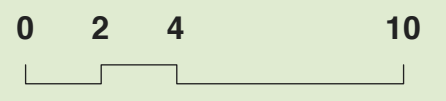


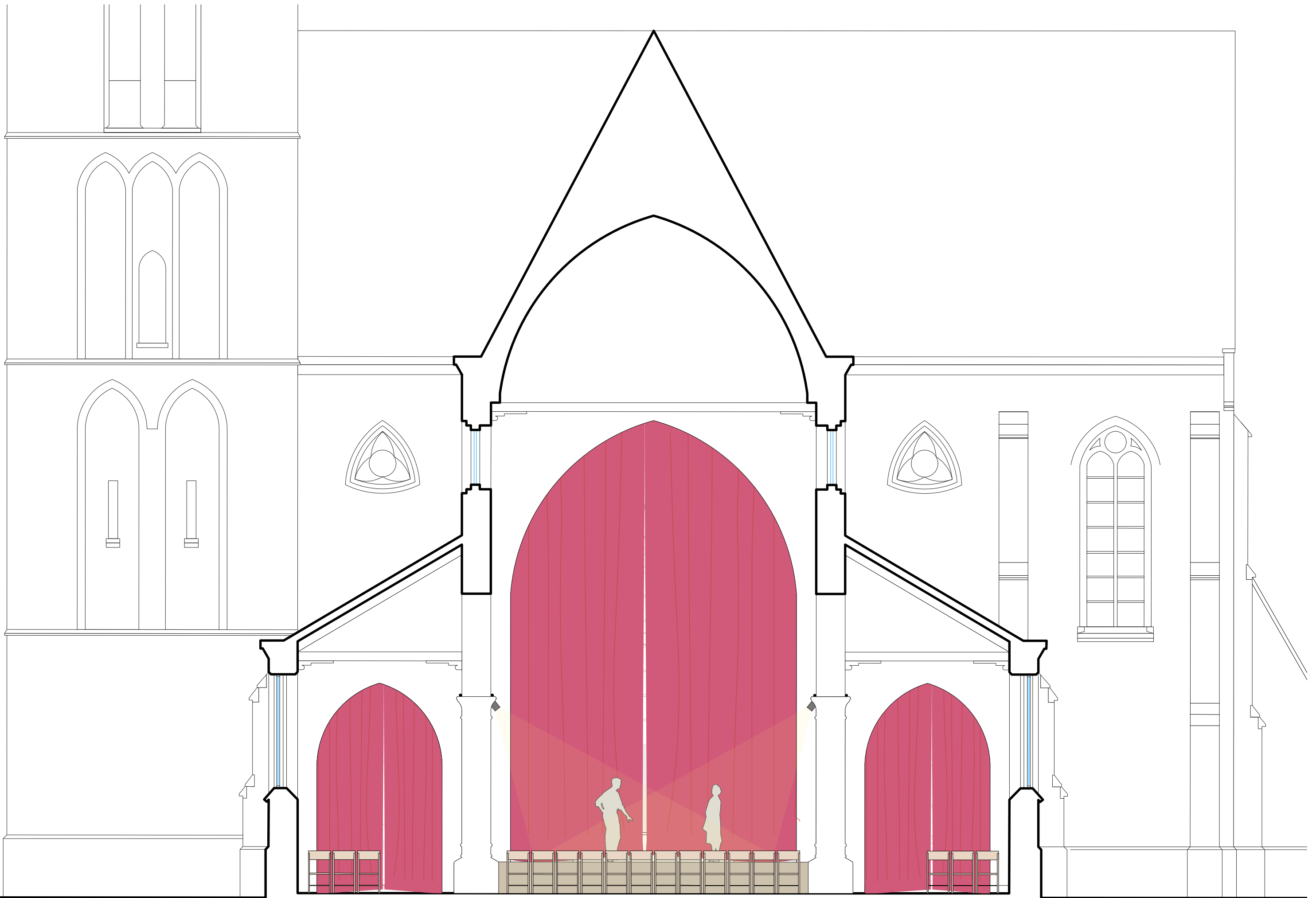


- a. altaar
 - b. biechtstoel
 - c. zitbank
 - d. doopvont
 - e. orgel
 - h. heiligenbeeld
 - k. kruisweg
 - z. kazuifelkast
- 1. ingang
 - 2. liturgische ruimte / polyvalente ruimte
 - 3. parochiale ruimte / kapel
 - 4. sanitair
 - 5. technische berging
 - 6. berging
 - 7. oksaal met beschermd orgel
 - 8. kitchenette met bar
 - 9. kapel



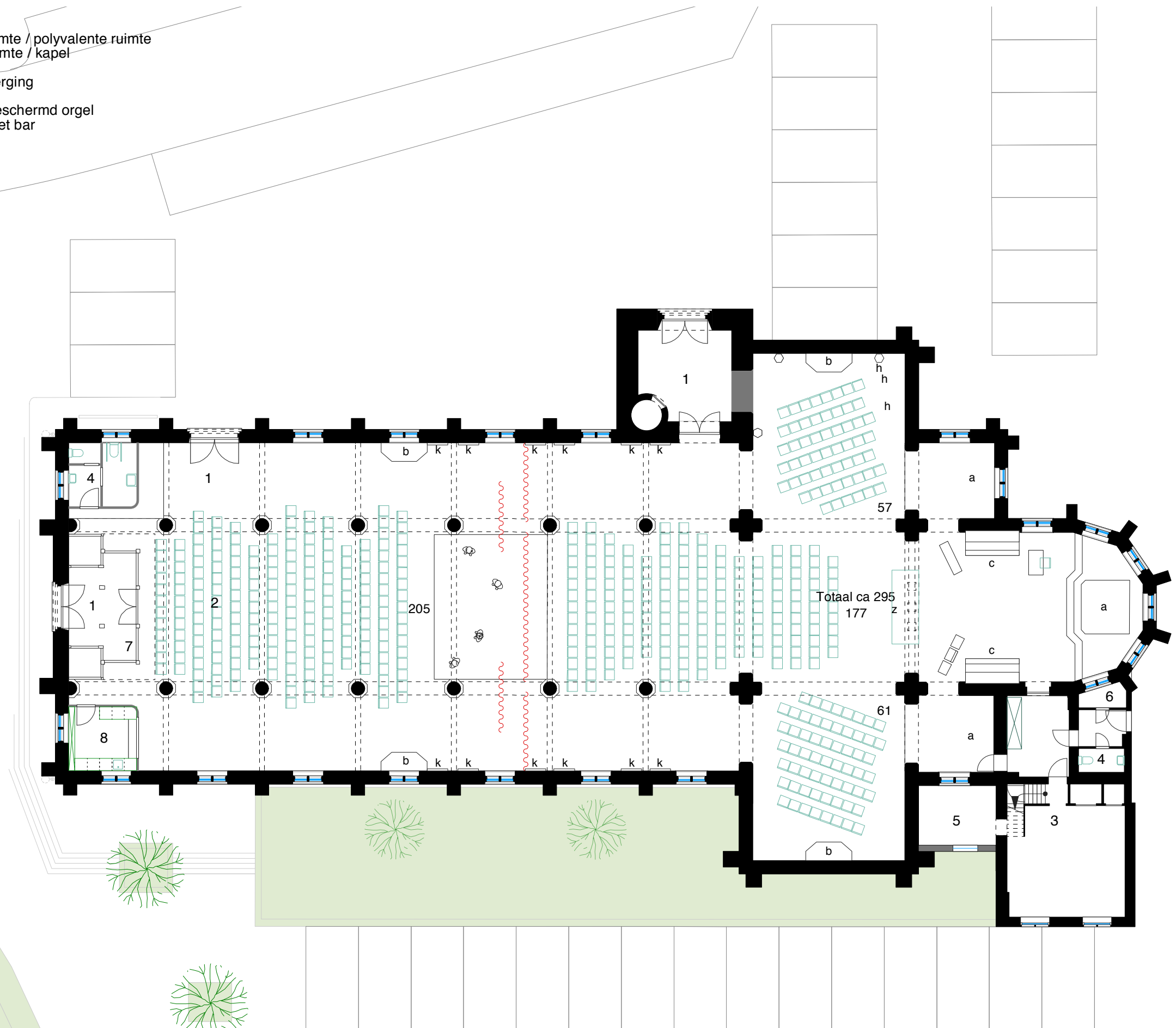
Scenario 1: voorstelling & kapel





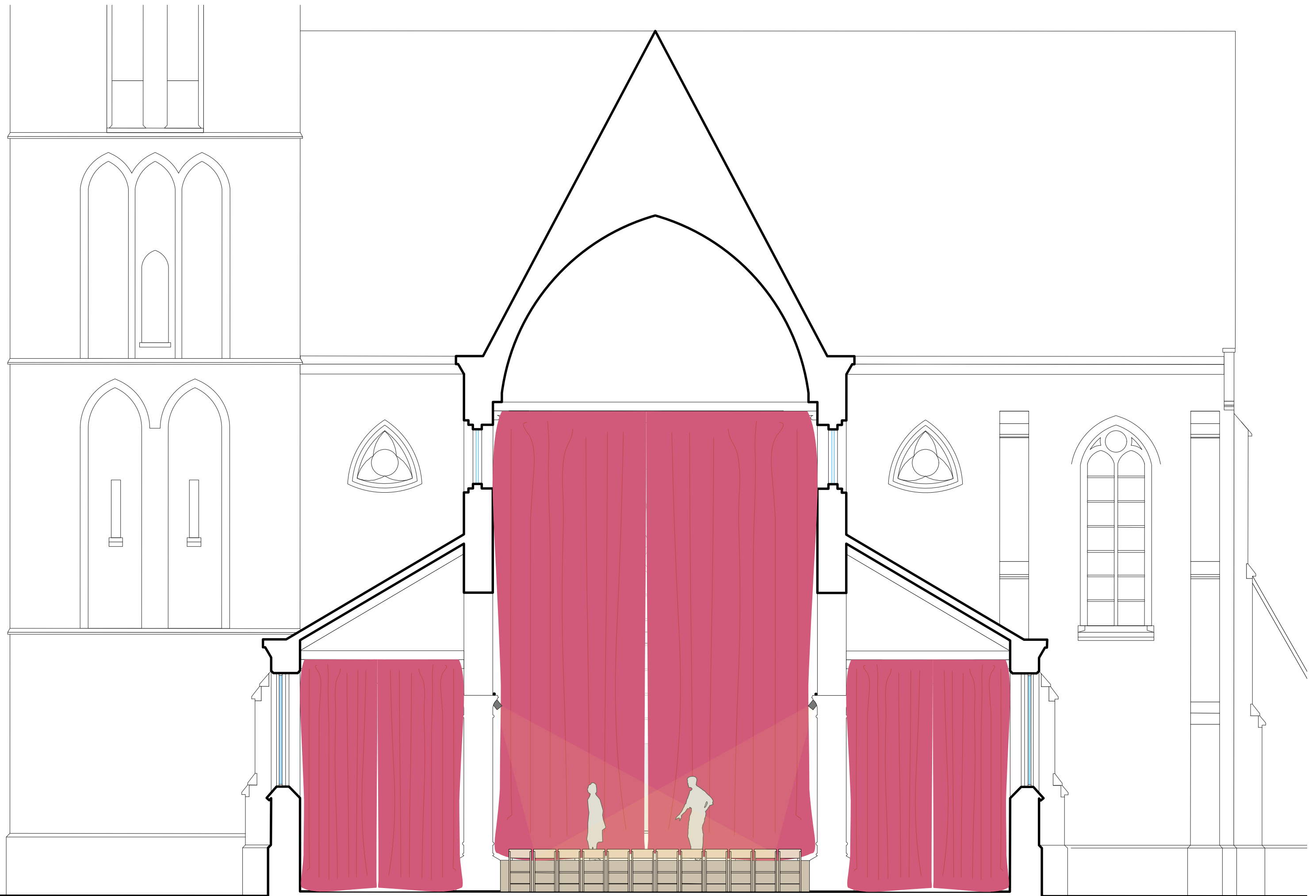
Scenario 1: voorstelling

- a. altaar
 - b. biechtstoel
 - c. zitbank
 - d. doopvont
 - e. orgel
 - h. heiligenbeeld
 - k. kruisweg
 - z. kazuifelkast
- 1. ingang
 - 2. liturgische ruimte / polyvalente ruimte
 - 3. parochiale ruimte / kapel
 - 4. sanitair
 - 5. technische berging
 - 6. berging
 - 7. oksaal met beschermd orgel
 - 8. kitchenette met bar



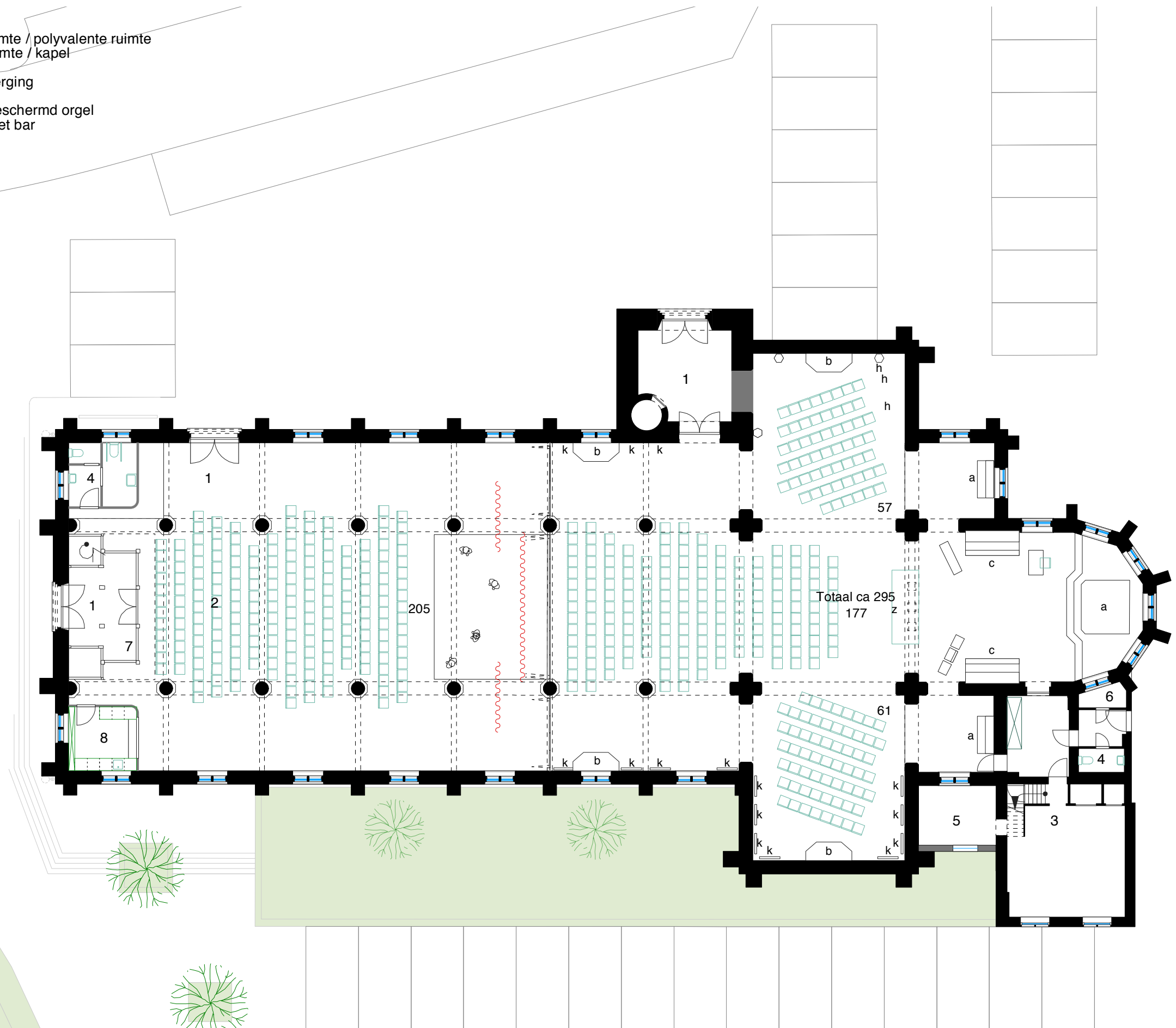
Scenarij 1 met scheidend gordijn

0 2 4 10



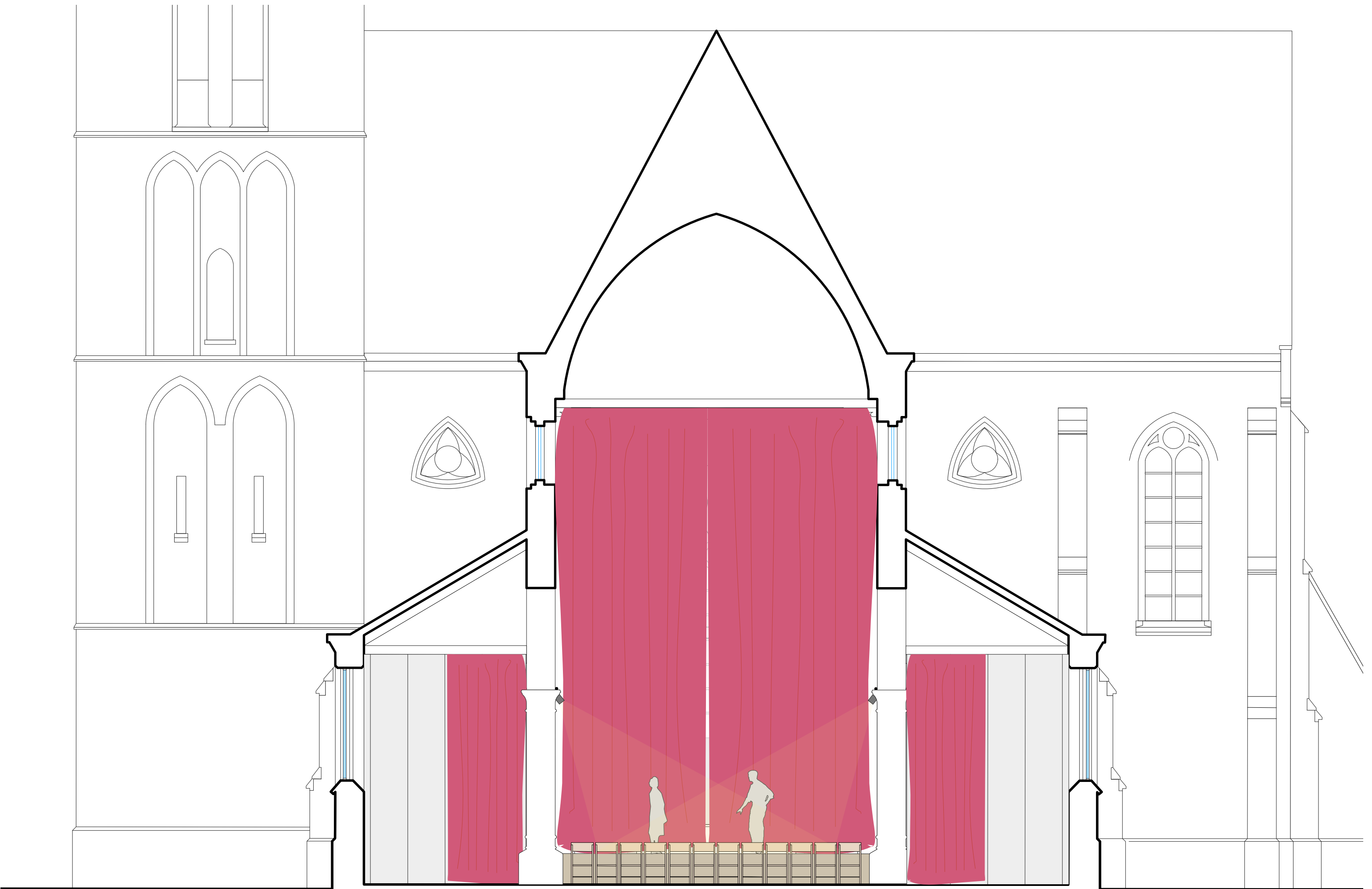
Scenario 1: voorstelling, met scheidend gordijn

- a. altaar
 - b. biechtstoel
 - c. zitbank
 - d. doopvont
 - e. orgel
 - h. heiligenbeeld
 - k. kruisweg
 - z. kazuifelkast
- 1. ingang
 - 2. liturgische ruimte / polyvalente ruimte
 - 3. parochiale ruimte / kapel
 - 4. sanitair
 - 5. technische berging
 - 6. berging
 - 7. oksaal met beschermd orgel
 - 8. kitchenette met bar



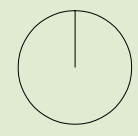
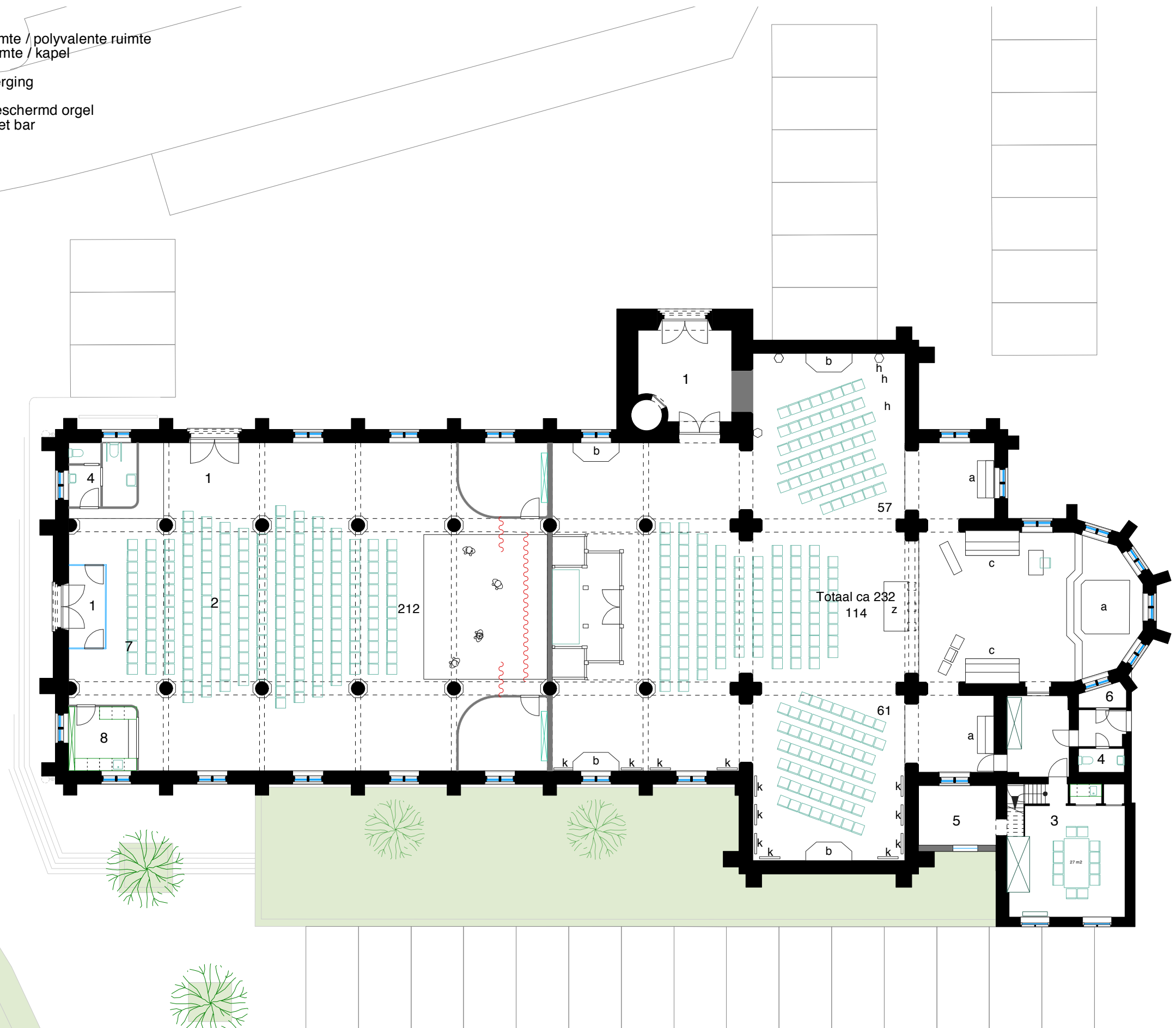
Scenario 1: met opengaande wand

0 2 4 10



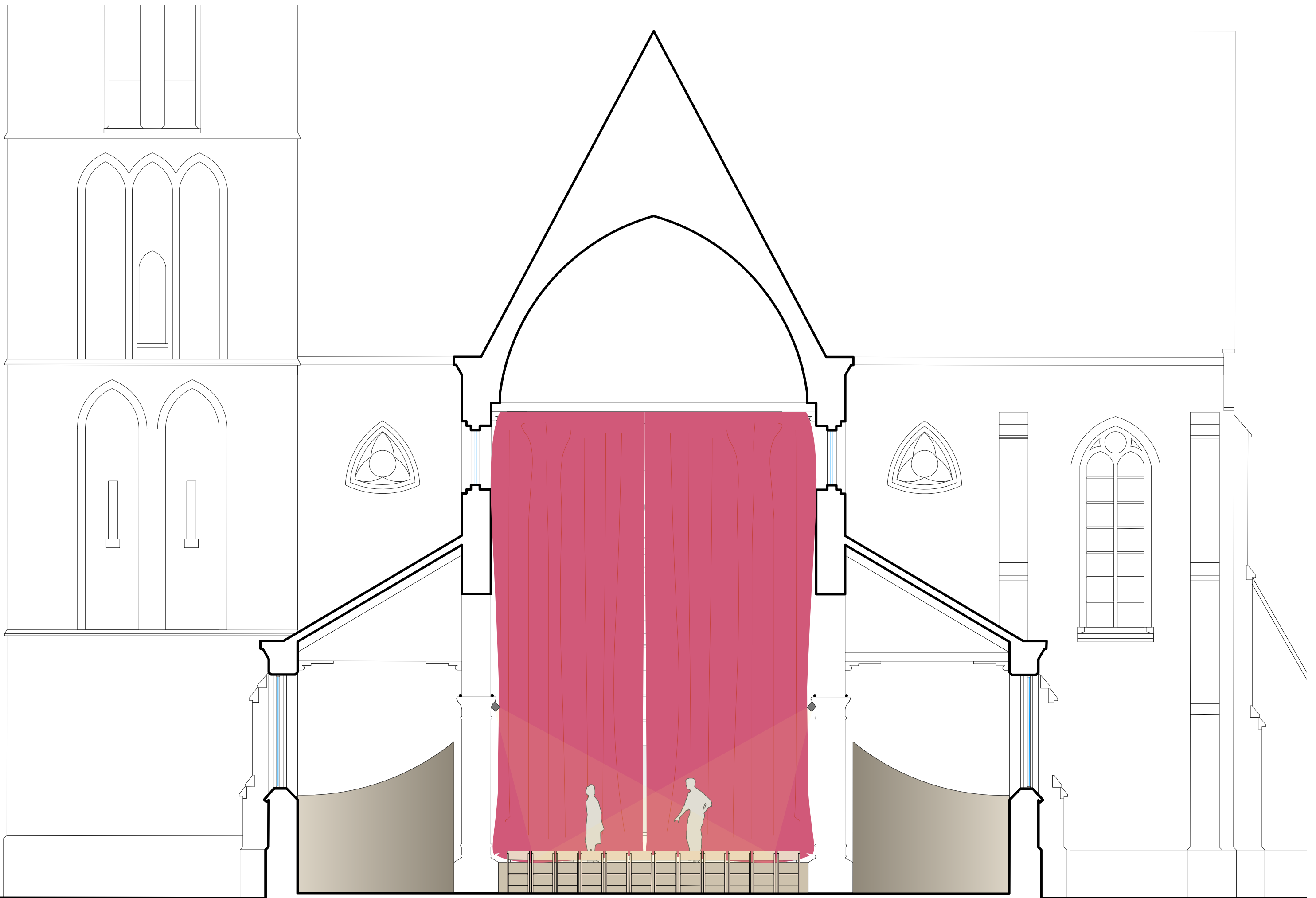
Scenario 1: voorstellingen, met opengande wand

- a. altaar
 - b. biechtstoel
 - c. zitbank
 - d. doopvont
 - e. orgel
 - h. heiligenbeeld
 - k. kruisweg
 - z. kazuifelkast
- 1. ingang
 - 2. liturgische ruimte / polyvalente ruimte
 - 3. parochiale ruimte / kapel
 - 4. sanitair
 - 5. technische berging
 - 6. berging
 - 7. oksaal met beschermd orgel
 - 8. kitchenette met bar




Scenario 1: twee verschillende ruimtes, orgel verplaatst





Scenario 1: twee verschillende ruimtes, orgel verplaatst



Scenario 1: twee verschillende ruimtes, orgel verplaatst

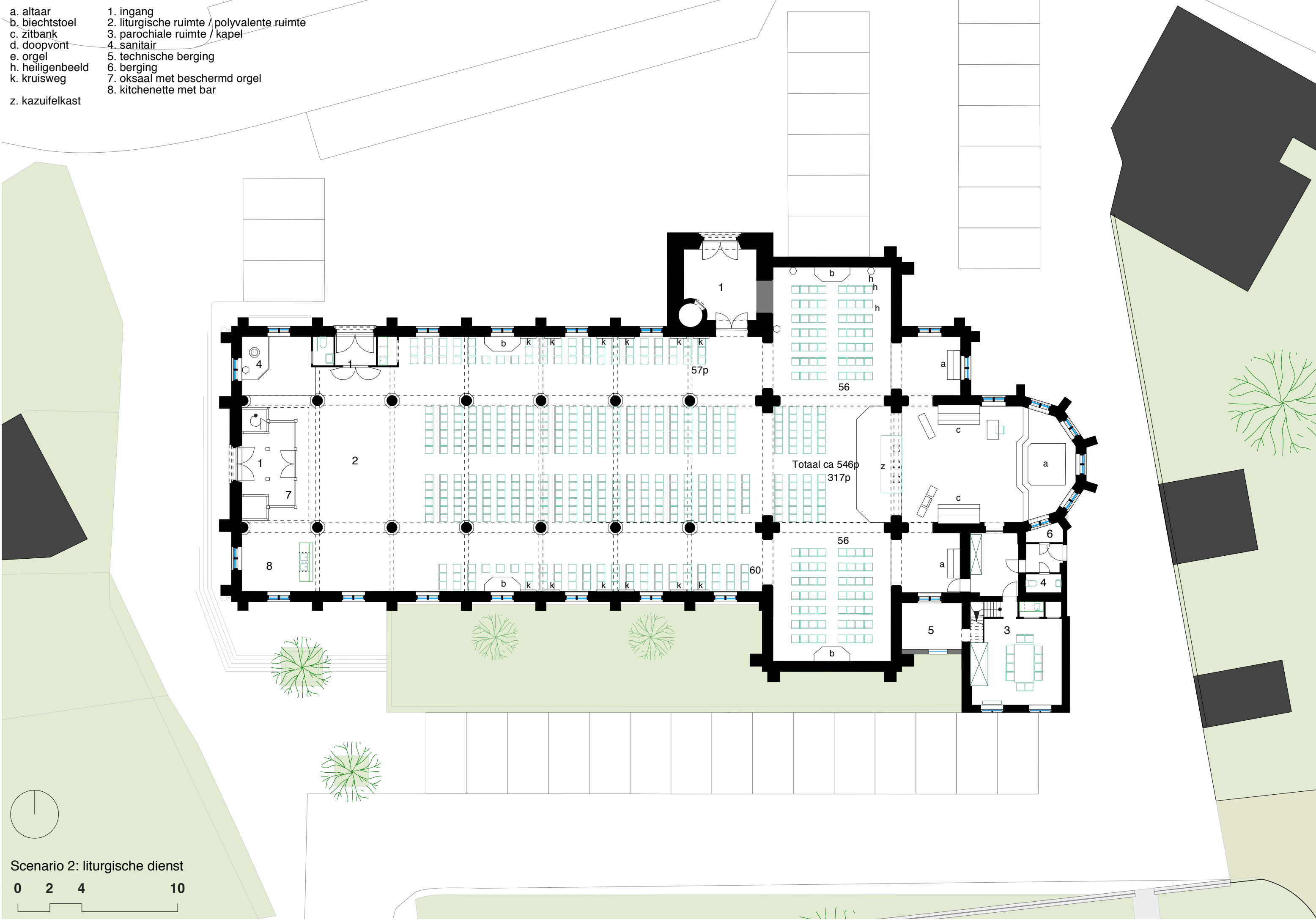
Scenario 2

Bij een tweede scenario wordt er een sanitair blok en een kitchenette voorzien in de inkomsas. Er wordt een mobiele bar voorzien. De ingrepen die we verder doen zijn vergelijkbaar met de ingrepen in het eerste scenario.

Scenario 2b voegt een scheidend gordijn toe.

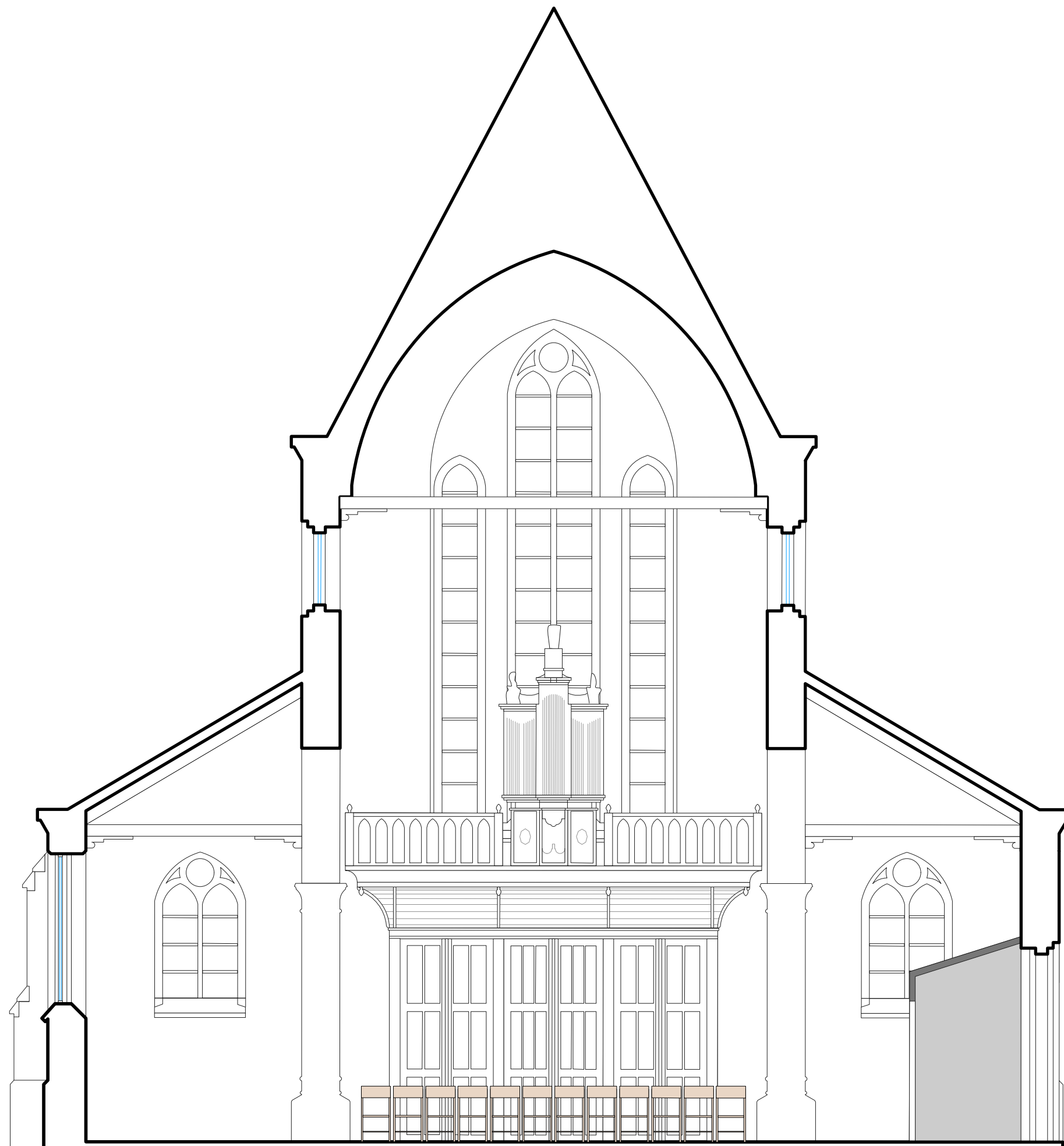
Scenario 2c voegt een vaste wand toe. Wel is er nog een doorgang mogelijk doorheen de wand. De liturgische ruimte wordt gebruikt als backstage bij evenementen.

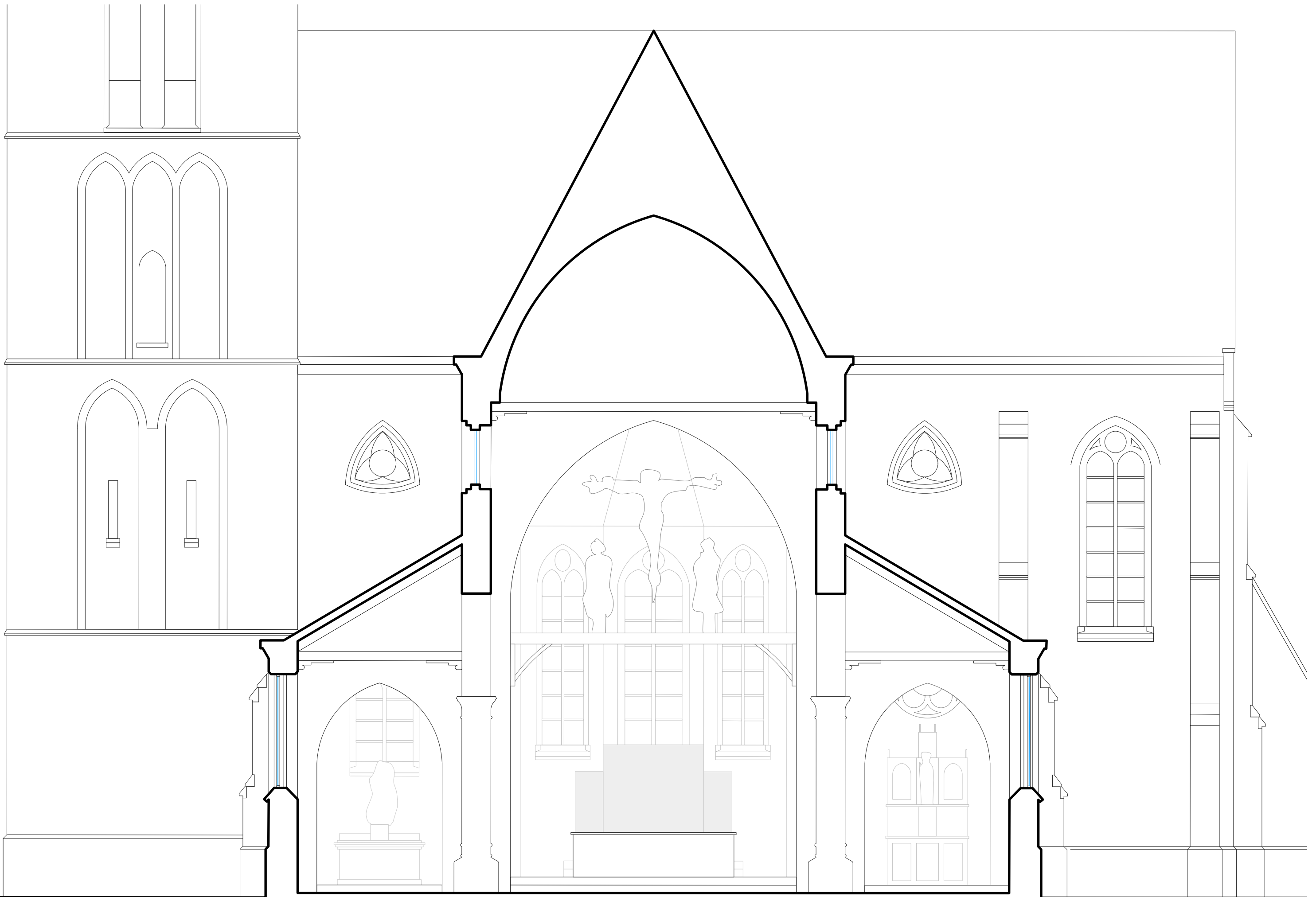
- a. altaar
 - b. biechtstoel
 - c. zitbank
 - d. doopvont
 - e. orgel
 - h. heiligenbeeld
 - k. kruisweg
 - z. kazuifelkast
- 1. ingang
 - 2. liturgische ruimte / polyvalente ruimte
 - 3. parochiale ruimte / kapel
 - 4. sanitair
 - 5. technische berging
 - 6. berging
 - 7. oksaal met beschermd orgel
 - 8. kitchenette met bar



Scenario 2: liturgische dienst

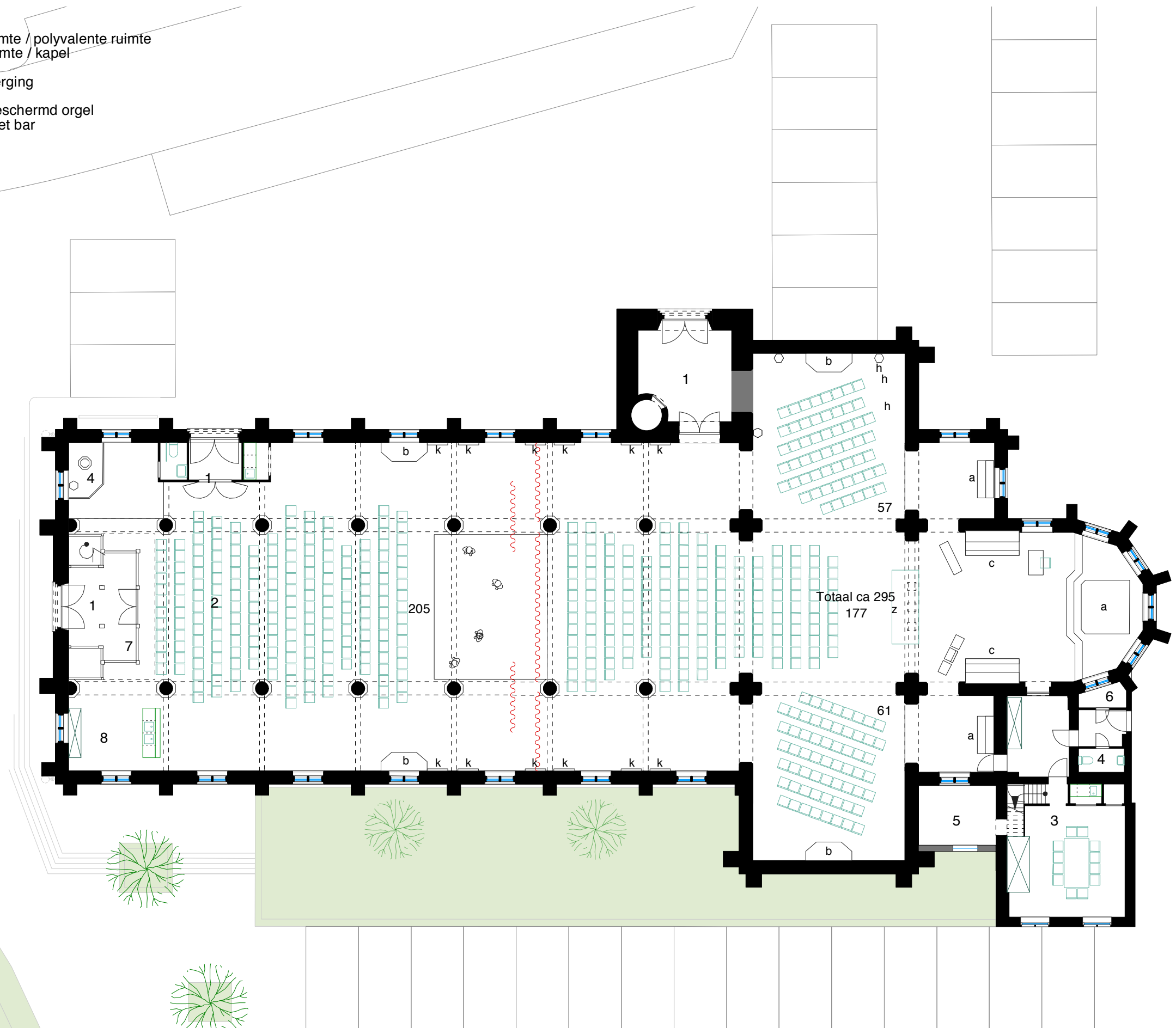
0 2 4 10





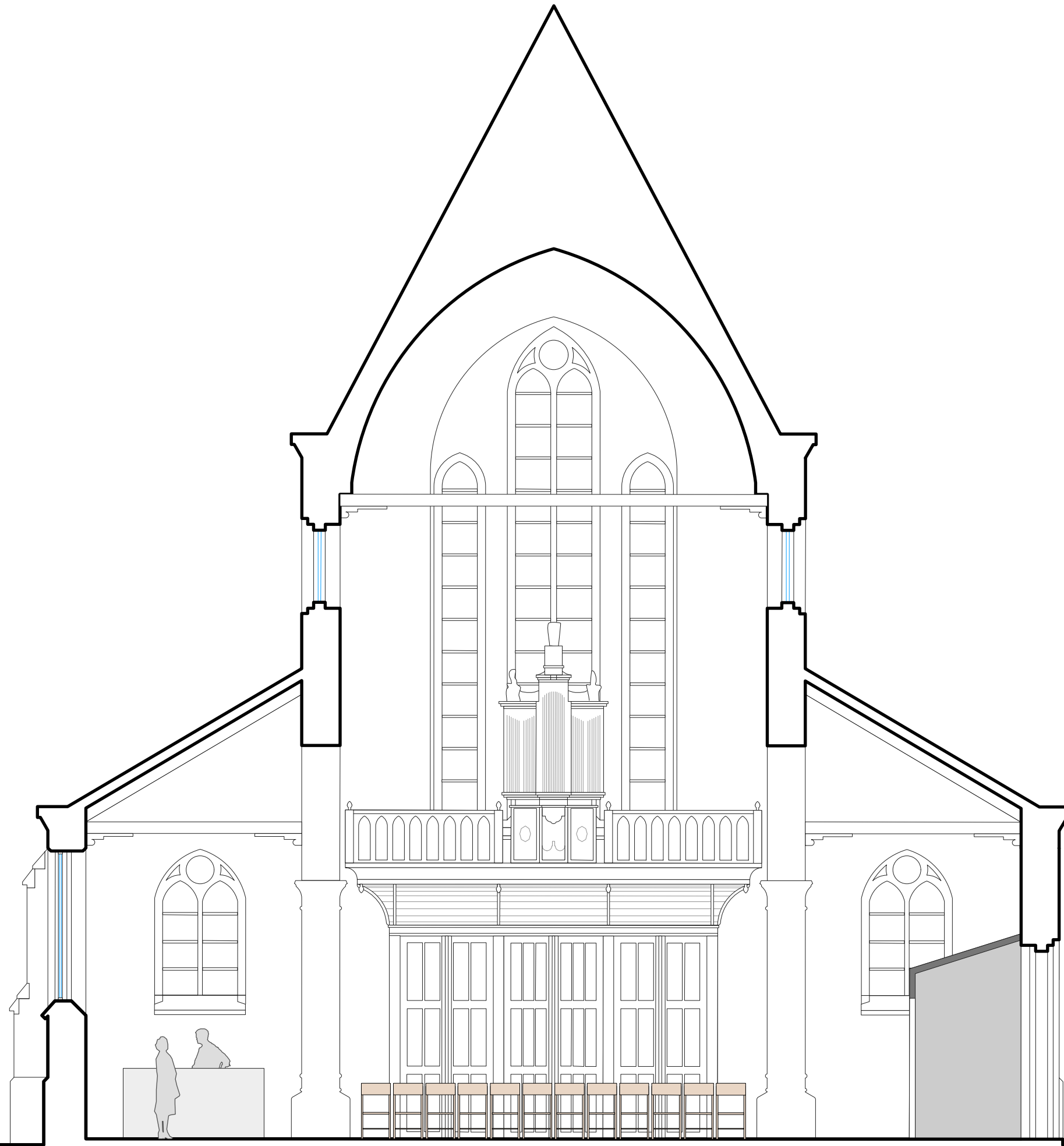
Scenario 2: liturgische dienst

- a. altaar
 - b. biechtstoel
 - c. zitbank
 - d. doopvont
 - e. orgel
 - h. heiligenbeeld
 - k. kruisweg
 - z. kazuifelkast
- 1. ingang
 - 2. liturgische ruimte / polyvalente ruimte
 - 3. parochiale ruimte / kapel
 - 4. sanitair
 - 5. technische berging
 - 6. berging
 - 7. oksaal met beschermd orgel
 - 8. kitchenette met bar



Scenario 2: voorstelling & liturgie met scheidend gordijn

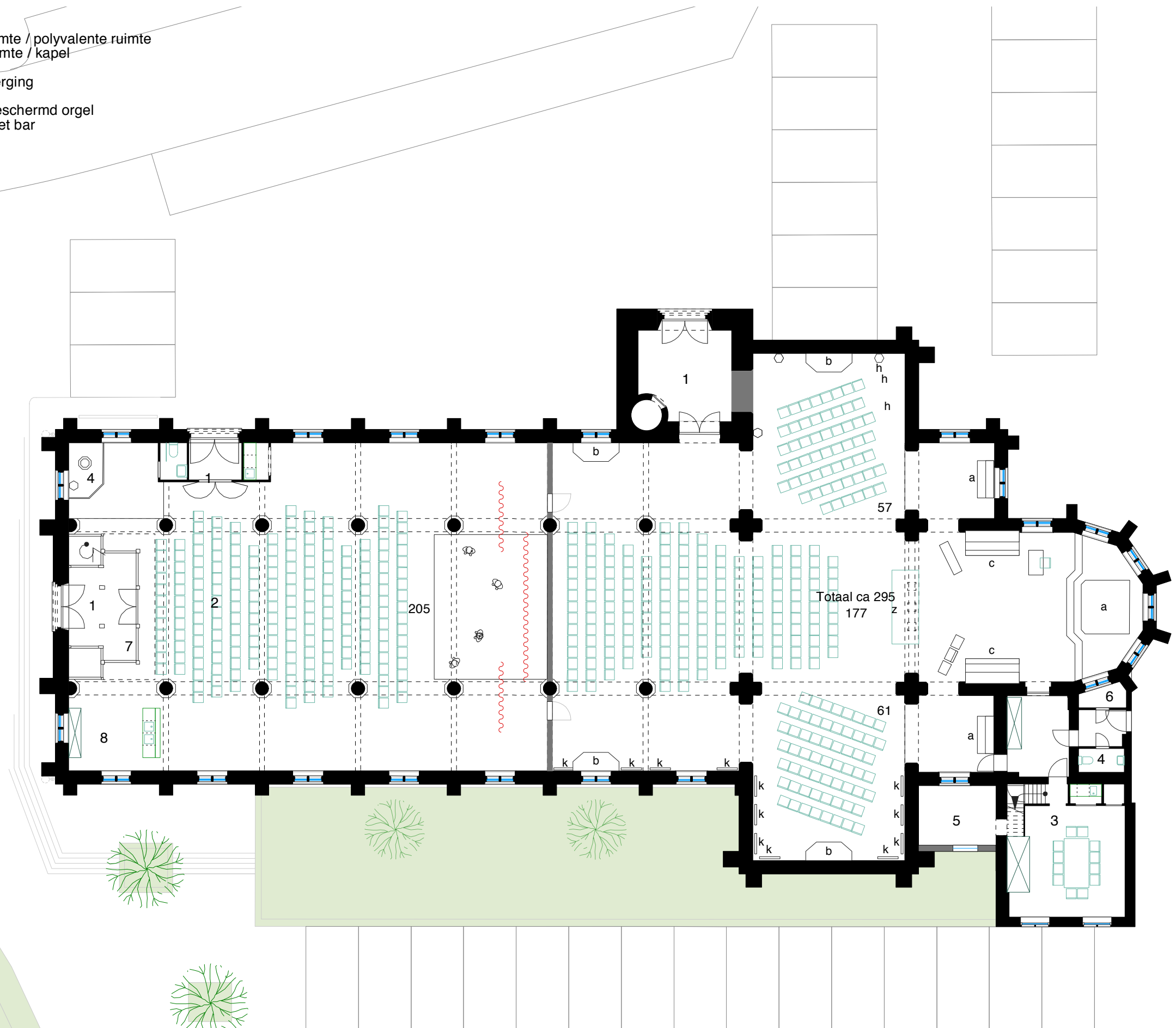






Scenario 2: voorstelling & liturgie

- a. altaar
 - b. biechtstoel
 - c. zitbank
 - d. doopvont
 - e. orgel
 - h. heiligenbeeld
 - k. kruisweg
 - z. kazuifelkast
- 1. ingang
 - 2. liturgische ruimte / polyvalente ruimte
 - 3. parochiale ruimte / kapel
 - 4. sanitair
 - 5. technische berging
 - 6. berging
 - 7. oksaal met beschermd orgel
 - 8. kitchenette met bar




Scenario 2: voorstelling & liturgie, met vaste scheidende wand

0 2 4 10

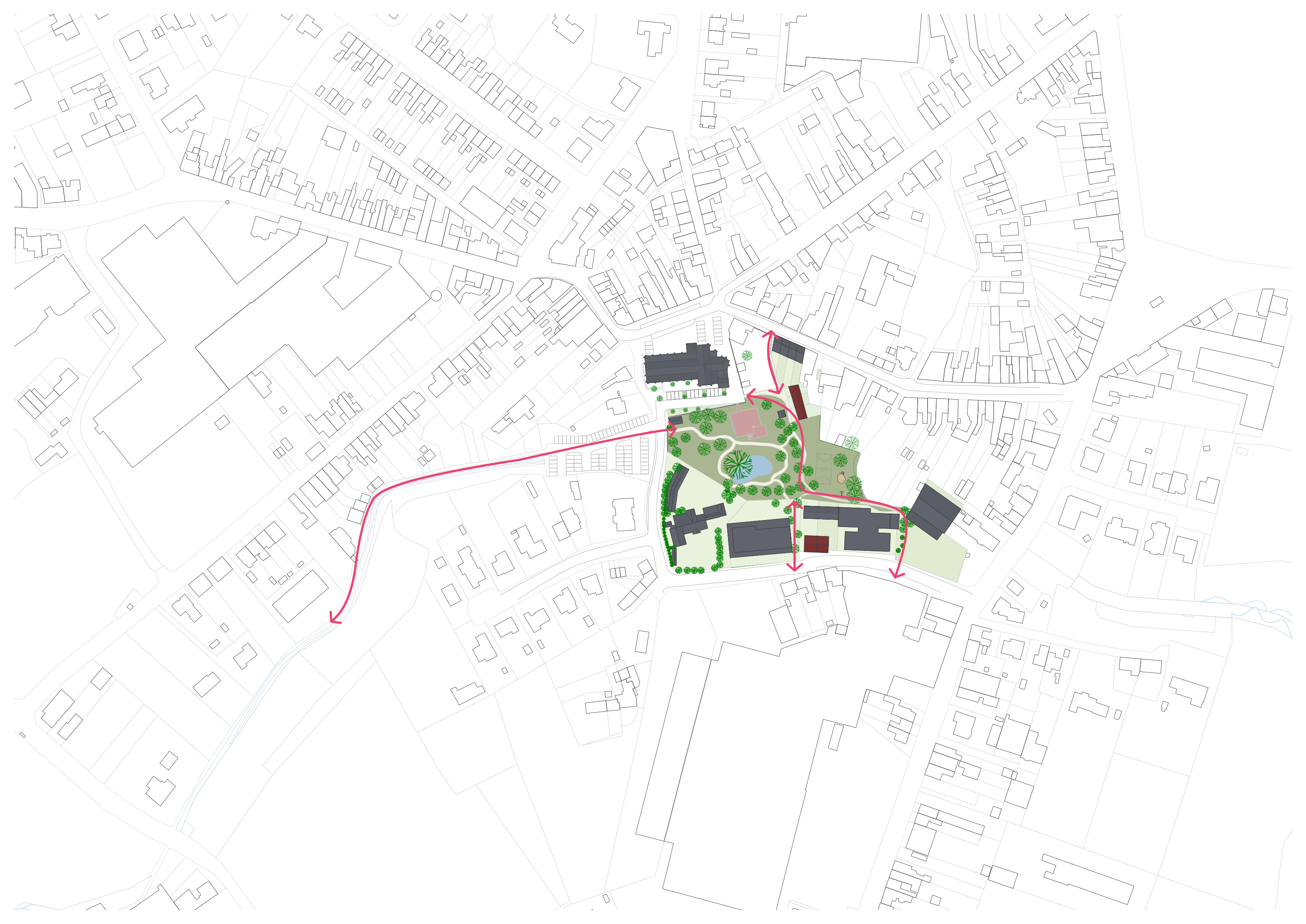


- 1. noAarchitecten - Lakenhallen Ieper
- 2. Dow Jones Architects - The Garden Museum



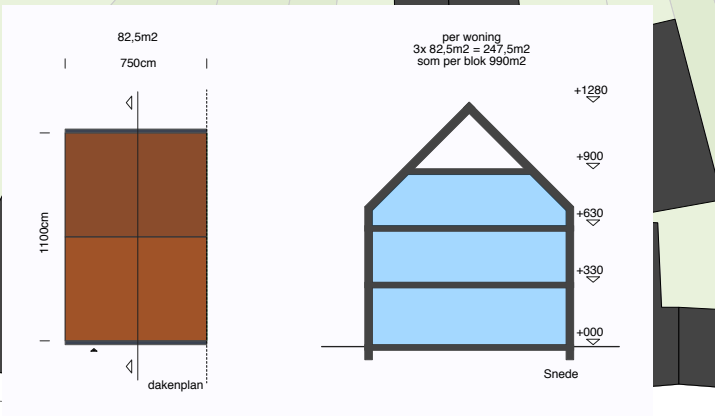
Pastorietuin en omgeving

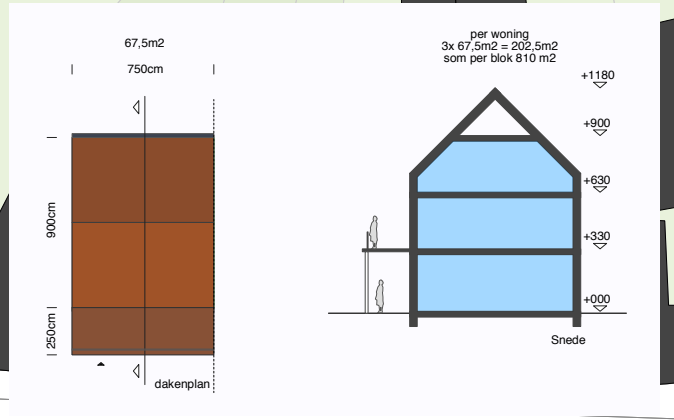
De pastorietuin wordt toegankelijker gemaakt. Er worden ten zuiden twee doorgangspaden voorzien. Ten noorden blijft de doorgang richting kerk via de arbeidershuisjes en via de pastorie. De doorgang langs 'D'Arke' blijft behouden. Ten westen wordt ook een doorgang voorzien.

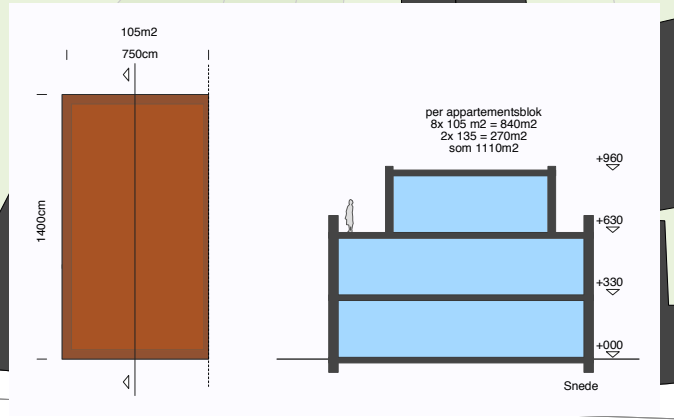
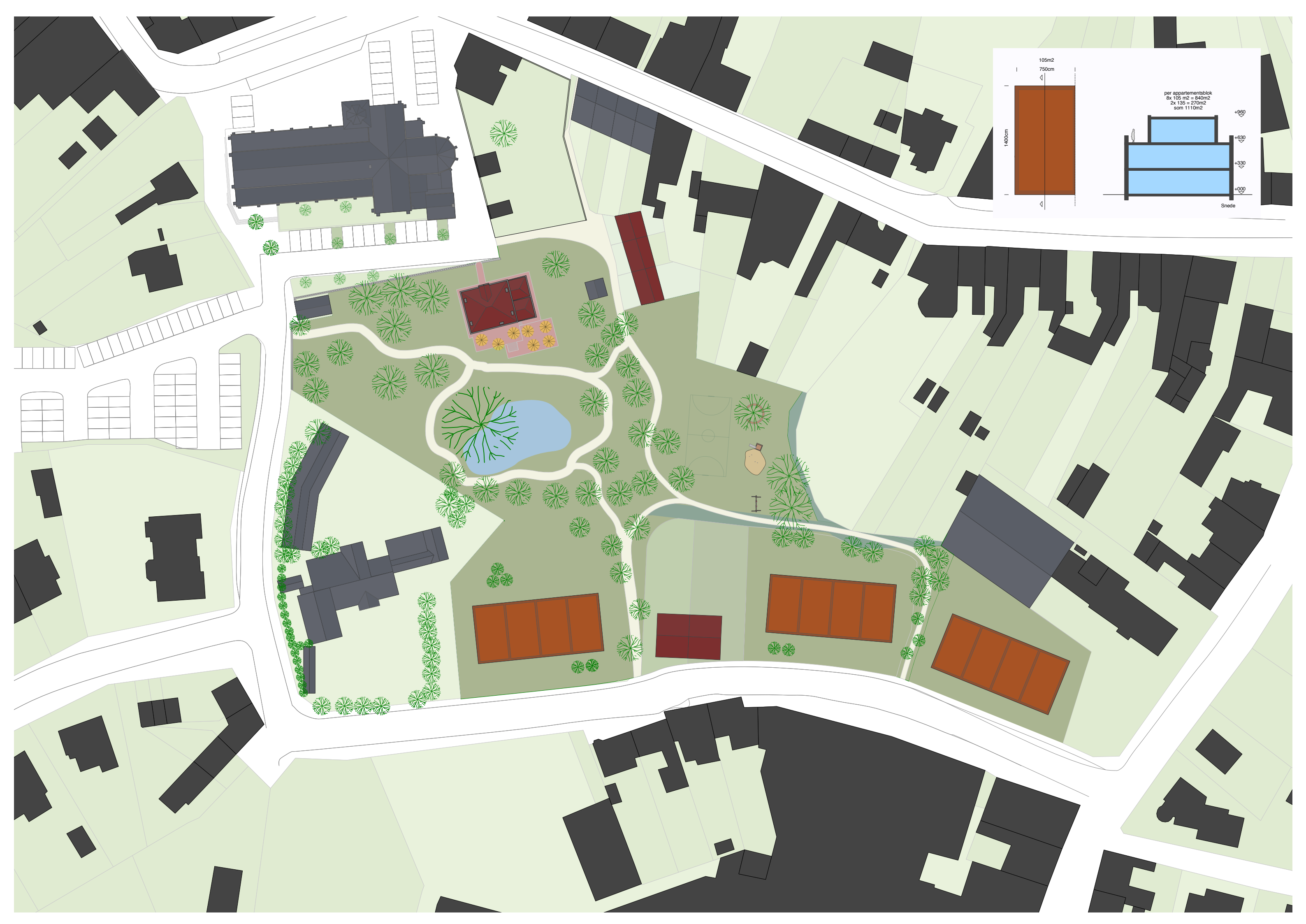



Wonen aan het park

De huidige woningen kunnen in overleg met de eigenaars verder of beter ontwikkeld worden. De te ontwikkelde woningen versterken het park en vice versa. De twee bestaande rijwoningen kunnen binnen het scenario blijven bestaan. Er worden twee types woningen summier onderzocht. Zowel grondgebonden woningen als appartementsgebouwen zijn op een kwalitatieve manier mogelijk.







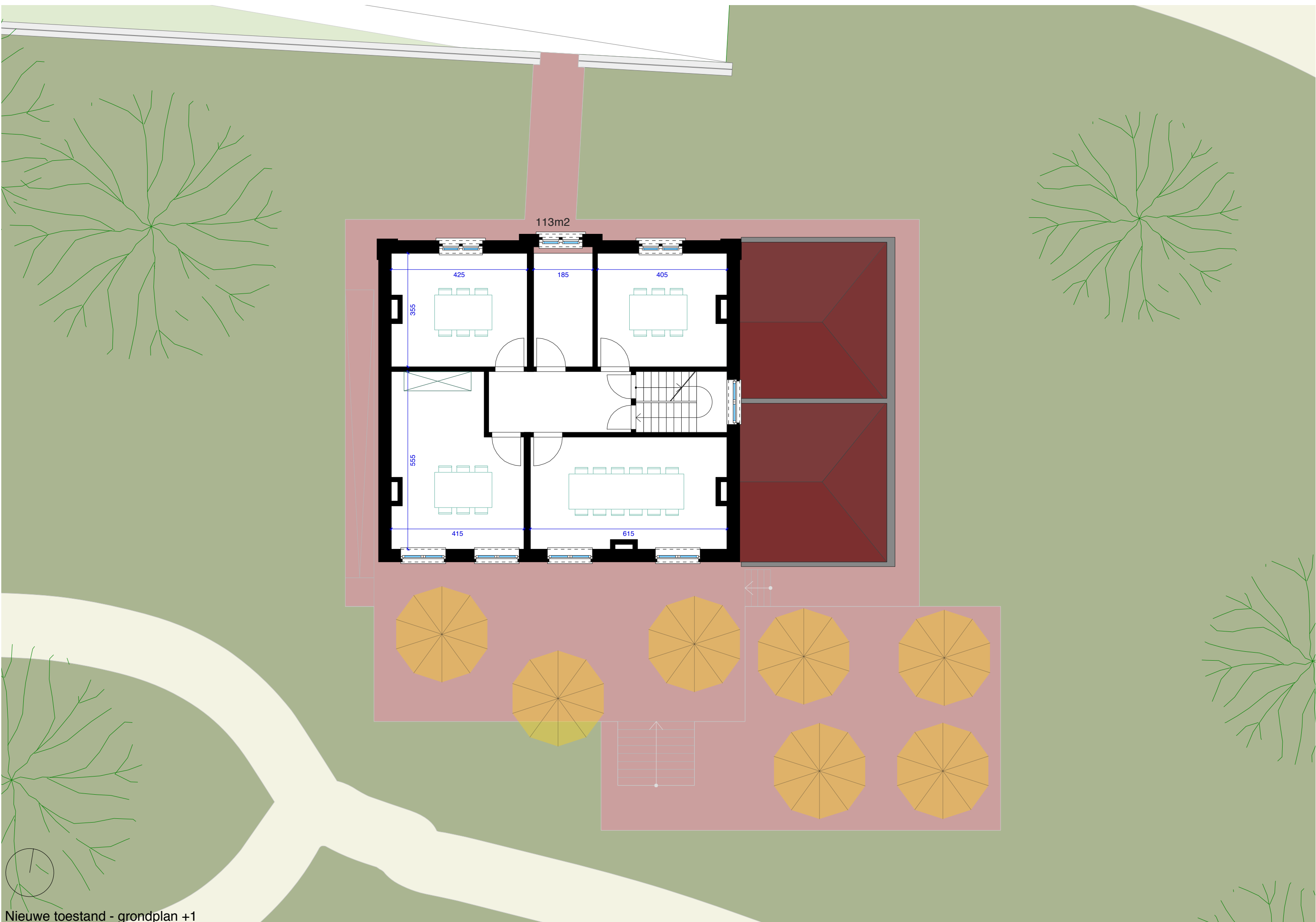


Stephan Taylor Architects

Pastorie

De pastorie wordt verder uitgewerkt als bistro of tearoom. Op de verdieping zijn er verschillende opties mogelijk. Een verlengde van de bistro of tearoom is denkbaar. Een klein hotel of B&B past ook binnen de bestaande typologie. Op de zolderverdieping is het mogelijk om een studio te voorzien voor een conciërge of uitbater.





113m2

425

185

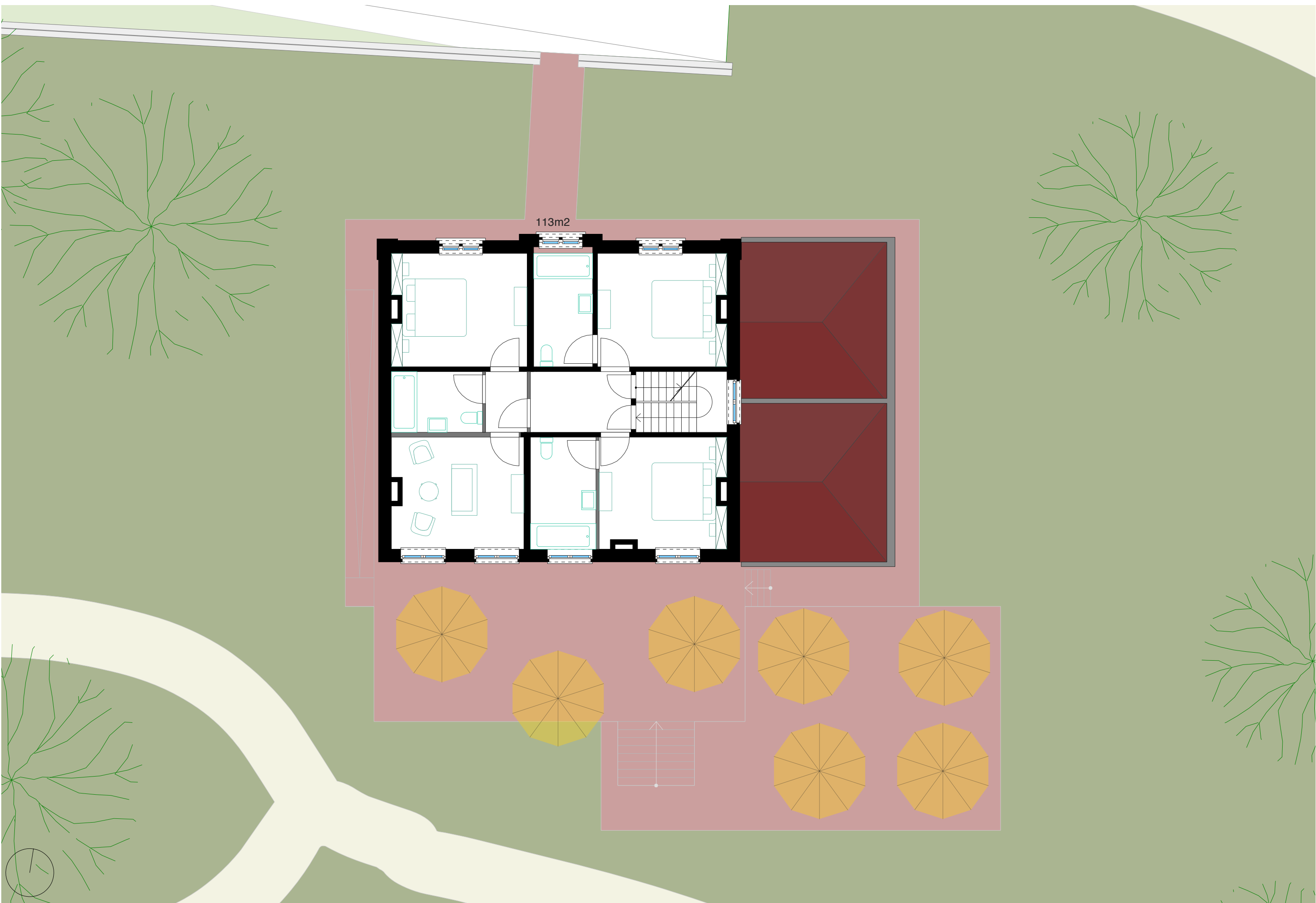
405

355

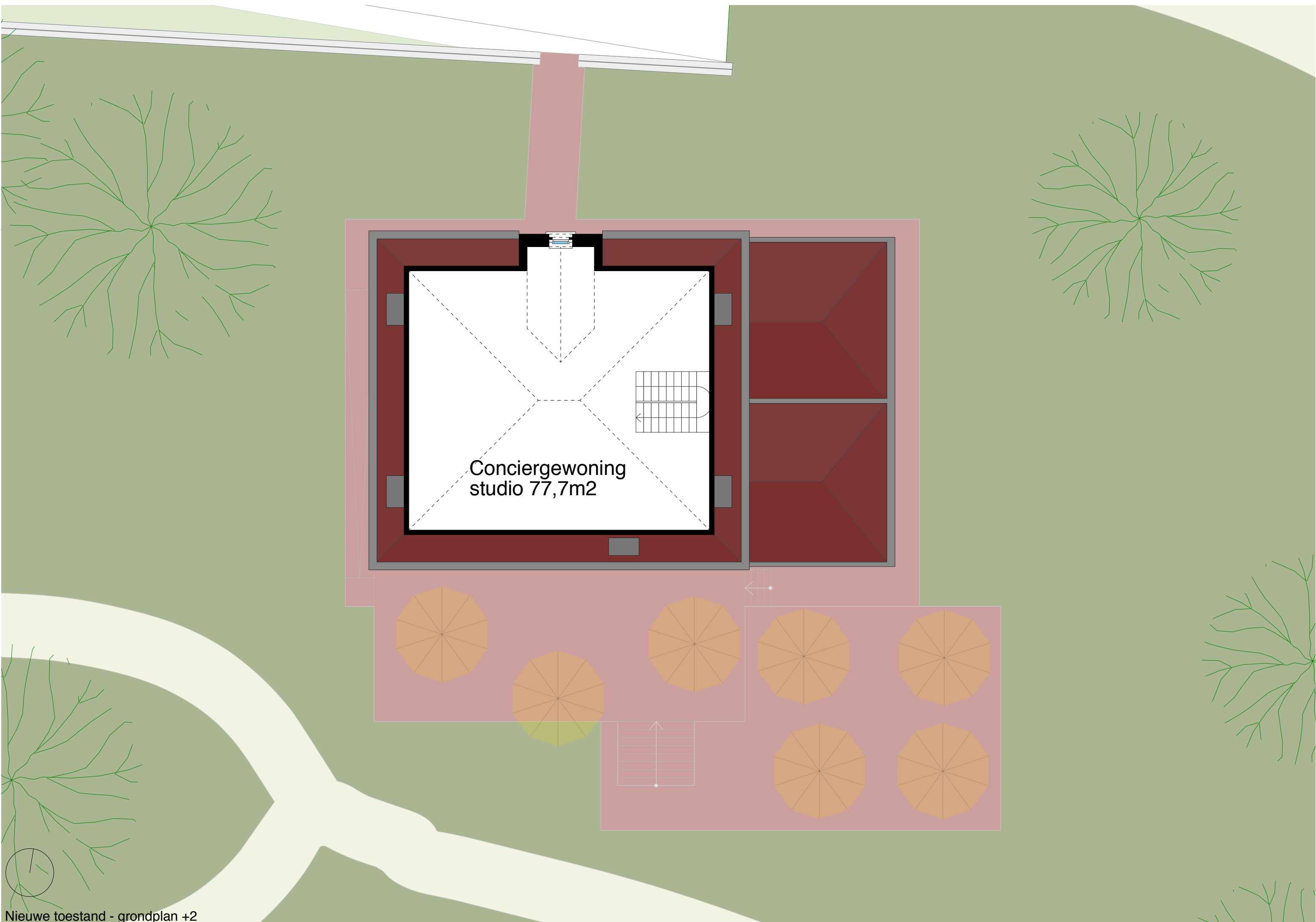
555

415

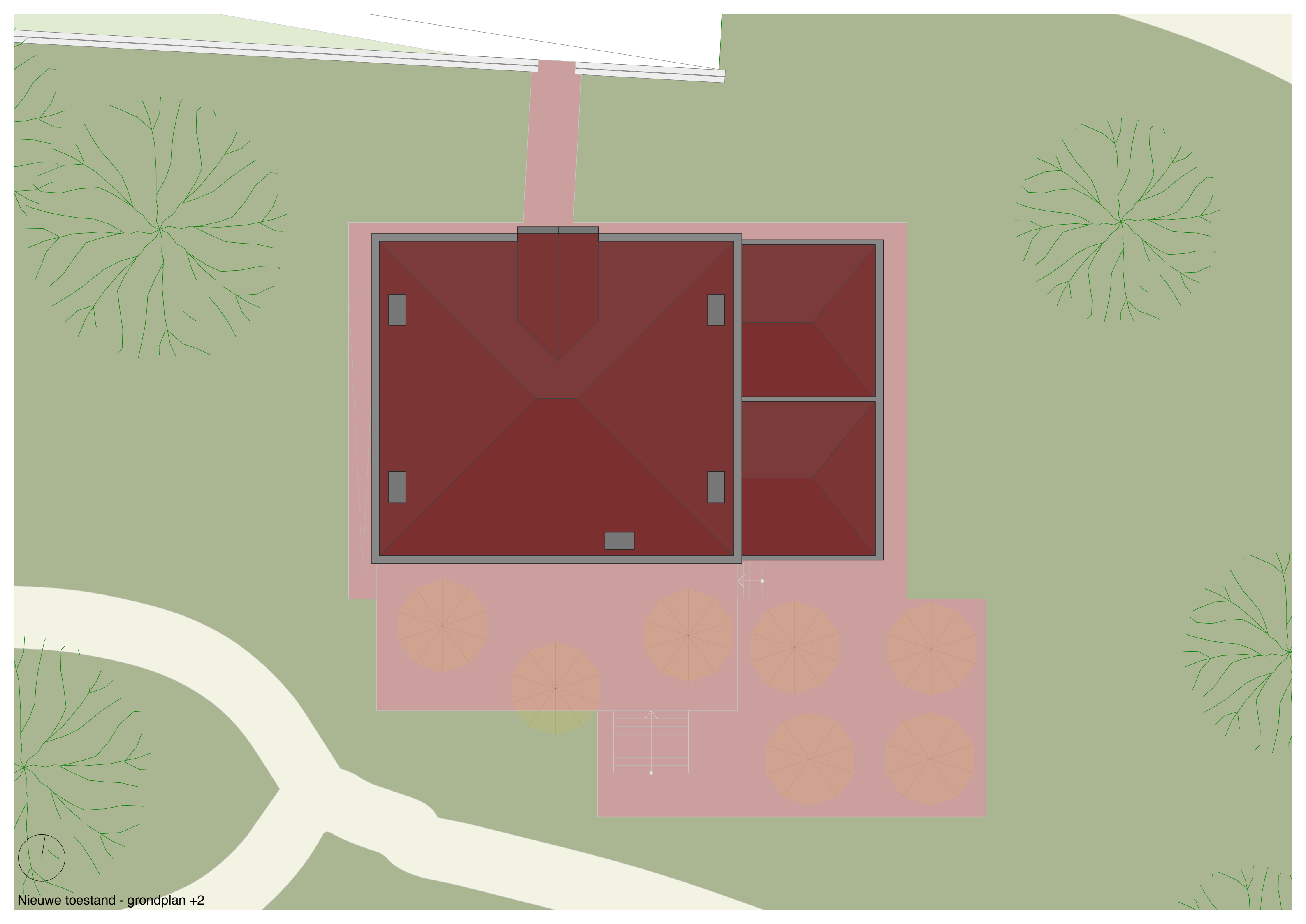
615



113m2



Conciergewoning
studio 77,7m2



Nieuwe toestand - grondplan +2

1. Caruso St. John Architects - Chiswick House Cafe
2. Herbestemde pastorie in Zeeland
3. Pastorie met tuin in Nederland



Raming - oppervlaktes

00	Oppervlaktes	m2
	Kerk	
	<i>De oppervlaktes werden berekend op een aangenomen plan</i>	
	Netto oppervlakte vloer in multifunctionele ruimte	372,00
	Nieuw sanitair ten noorden	10,90
	Nieuwe kitchenette/bar ten zuiden	10,90
	Netto oppervlakte in dwarsdoorsnede	
	Hoofdbeuk dwarsdoorsnede	101,00
	Zijbeuk dwarsdoorsnede	25,00
	Sacristie	36,40
	Pastorie	
	<i>De oppervlaktes werden berekend op een aangenomen plan</i>	
	Kelder	113,00
	Gelijkvloers	159,00
	Verdieping +1	114,30
	Verdieping +2	114,30
	Pastorietuin	
	Inclusief tuinen arbeiderswoningen en braak liggend terrein ten oosten van de pastorietuin	6172,00

Raming - Pastorie

Nr.	Omschrijving	EH	n	M2	B/L	L/H	D	HV	EHP	TOT
B	Pastorie									
	<i>Een afgewerkte pastorie. De zolderverdieping wordt niet ingericht, is er een kelder aanwezig?</i>									
01	Algemene kosten								deelSOM	€ 15.000,00
	vb: stelling, werfafsluiting, opkuis, veiligheid- en gezondheidsplan, plaatsbeschrijving etc	st	1,00					1,00	15000,00	€ 15.000,00
02	Vorbereidende afbraakwerken									€ 15.000,00
	Gebouwinhoud allerhande, bijgebouwen, veranda, terras, etc	st	1,00					1,00	15000,00	€ 15.000,00
03	Oppervlakteraming									€ 352.920,00
03.01	Kelder	m2	1,00	113,00					300,00	€ 33.900,00
03.02	Gelijklvloers	m2	1,00	159,00					1000,00	€ 159.000,00
03.03	Verdieping +1	m2	1,00	114,30					1000,00	€ 114.300,00
03.04	Verdieping +2	m2	1,00	114,30					400,00	€ 45.720,00
04	Directe buitenomgeving									€ 25.980,00
04.01	Rondgang (incl. Helling & trap)	m2	1,00	53,20					150,00	€ 7.980,00
04.02	Terras (incl trap)	m2	1,00	60,00					300,00	€ 18.000,00
									deelSOM	€ 408.900,00
									INCL 21% BTW	€ 494.769,00
99,00	Erelonen									
99.01	Architect							0,14	408900,00	€ 57.246,00
99.02	Technieken & stabiliteit							0,04	408900,00	€ 16.356,00
99.03	Veiligheidscoördinator							1,00	1500,00	€ 1.500,00
99.04	EPB							1,00	1000,00	€ 1.000,00
									deelSOM	€ 76.102,00
									INCL 21% BTW	€ 92.083,42
									SOM INCL BTW	€ 586.852,42

Raming - Pastoretuin

Nr.	Omschrijving	EH	n	M2	B/L	L/H	D	HV	EHP	TOT
B	Pastoretuin									
	<i>De pastoretuin wordt heringericht met paden, selectief opgeruimd en enkele beplantingen worden bijgeplaatst, exclusief speeltoestellen, exclusief verlichting</i>									
01	Algemene kosten								deelSOM	€ 15.000,00
	vb: werfafsluiting, opkuis, veiligheid- en gezondheidsplan, plaatsbeschrijving etc	st	1,00					1,00	15000,00	€ 15.000,00
02	Tuin, oppervlakteraming								deelSOM	€ 246.880,00
	<i>(inclusief tuinen arbeiderswoningen en braak liggend terrein ten oosten van de pastoretuin)</i>	st	1,00	6172,00				6172,00	40,00	€ 246.880,00
									deelSOM	€ 261.880,00
									INCL 21% BTW	€ 316.874,80
99.00	Erelonen									
99.01	Landschapsarchitect		%					0,10	261880,00	€ 26.188,00
									deelSOM	€ 26.188,00
									INCL 21% BTW	€ 31.687,48
									SOM INCL BTW	€ 348.562,28

Conclusie

De verschillende mogelijkheden voor de kerk worden positief onthaald. De stad Harelbeke zal verder onderzoeken wat de noden zijn omtrent een ondersteunend ontmoetingscentrum. Niet alles is mogelijk ivv. akoestiek in de kerk.

Er dient een gesprek op gang gebracht te worden door de stad met de eigenaars van de appartementsgebouwen ten zuiden van de kerk. Ook kunnen potentiële ontwikkelaars gezocht te worden om de site kwalitatief te ontwikkelen in combinatie met het openbare park.

De uitwerking van de pastorie heeft potentieel en kan een meerwaarde betekenen voor het openbare park.

Colofon

TV DE SMET VERMEULEN - noAarchitecten

Ontwerpers:

noAarchitecten

An Fonteyne + Jitse van den Berg + Philippe Vierin

Foppensstraat 16

B-1070 Brussel

www.noAarchitecten.net

&

DE SMET VERMEULEN architecten

Henk De Smet + Paul Vermeulen

Apostelhuizen 9

B-9000 Gent

www.hdspv.be

Opdrachtgevers:

West-Vlaamse Intercommunale WVI

Baron Ruzettelaan 35

B-8310 Brugge

&

Intercommunale Leiedal

President Kennedypark 10

B-8500 Kortrijk

&

Stad Harelbeke

Marktstraat 29

B-8530 Harelbeke

Bronnen historische foto's:

www.delcampe.net