

provincie West-Vlaanderen  
arrondissement Kortrijk

stad Harelbeke  
deelgemeente Hulste

**BPA NR. 60 Hulste Park**

ADMINISTRATIE RUIMTELIJKE ORDENING, HUIWERTING  
EN MONUMENTEN EN LANDSCHAPPEN (ARCHAD)  
100 bezing om gevoegd te worden bij het besluit van leden  
Nr. **PP 990/34013/0660** 21 JAN. 2003  
Brussel,  
De Vlaamse minister van Financiën en Begroting,  
Innovatie, Media en Ruimtelijke Ordening

Dirk VAN MECHELEN  
VOOR EENSLUITEND AFSCHRIFT  
H. WITTOCK

**BESTEMMINGSPLAN**  
1ste ontwerp

De documenten van dit bpa bestaan uit 3 niet te scheiden delen :  
- plan bestaande toestand  
- bestemmingsplan  
- stedenbouwkundige voorschriften

INTERCOMMUNALE LEIEDAL, Kennedypark 10 Kortrijk  
Tel. 056/741816  
Fax. 056/228903  
e-mail stedenbouw@leiedal.be

DE DIRECTEUR  
*Arch. K. DEBAERE*  
Arch. G. LANNOO  
GAS RP

SCHAAL: 1/1000 OPP.BPA : 03ha 46a OPNAME BESTANDE TOESTAND  
MAART 2002 Dossiernr. LHUL60/22 C : JCO

N.B. Dit plan werd opgemaakt met behulp van grafieken. De erin vermeldde oppervlakten en afmetingen zijn derhalve slechts bij benadering juist. De opmeting ter plaatse, voor verzeenlijking van het plan, zal de onmisbare nauwkeurigheid bijbrengen.  
Bij twijfel hebben de grafische voorstellingen voorrang op de stedenbouwkundige voorschriften.

**ONTWERP**

Gezien en voorafgaand aangenomen door de gemeenteraad om gevoegd te worden bij de beraadslaging in zitting van : 23.05.2002

DE SECRETARIS A. DUYCK DE BURGEMEESTER L. DEWELDE

Het College van Burgemeester en Schepenen bevestigt dat onderhavig plan ter inzage van het publiek op het gemeentehuis werd neergelegd van : 17.06.2002 tot : 17.07.2002

DE SECRETARIS A. DUYCK DE BURGEMEESTER L. DEWELDE

Gezien en definitief aangenomen door de gemeenteraad om gevoegd te worden bij de beraadslaging in zitting van : 01.10.2002

DE SECRETARIS A. DUYCK DE BURGEMEESTER L. DEWELDE

Voor eensluidend afschrift van het aan het openbaar onderzoek onderworpen origineel.

DE BURGEMEESTER  
*C. DEBAERE*

**LEGENDE BESTAANDE TOESTAND : zie plan bestaande toestand**

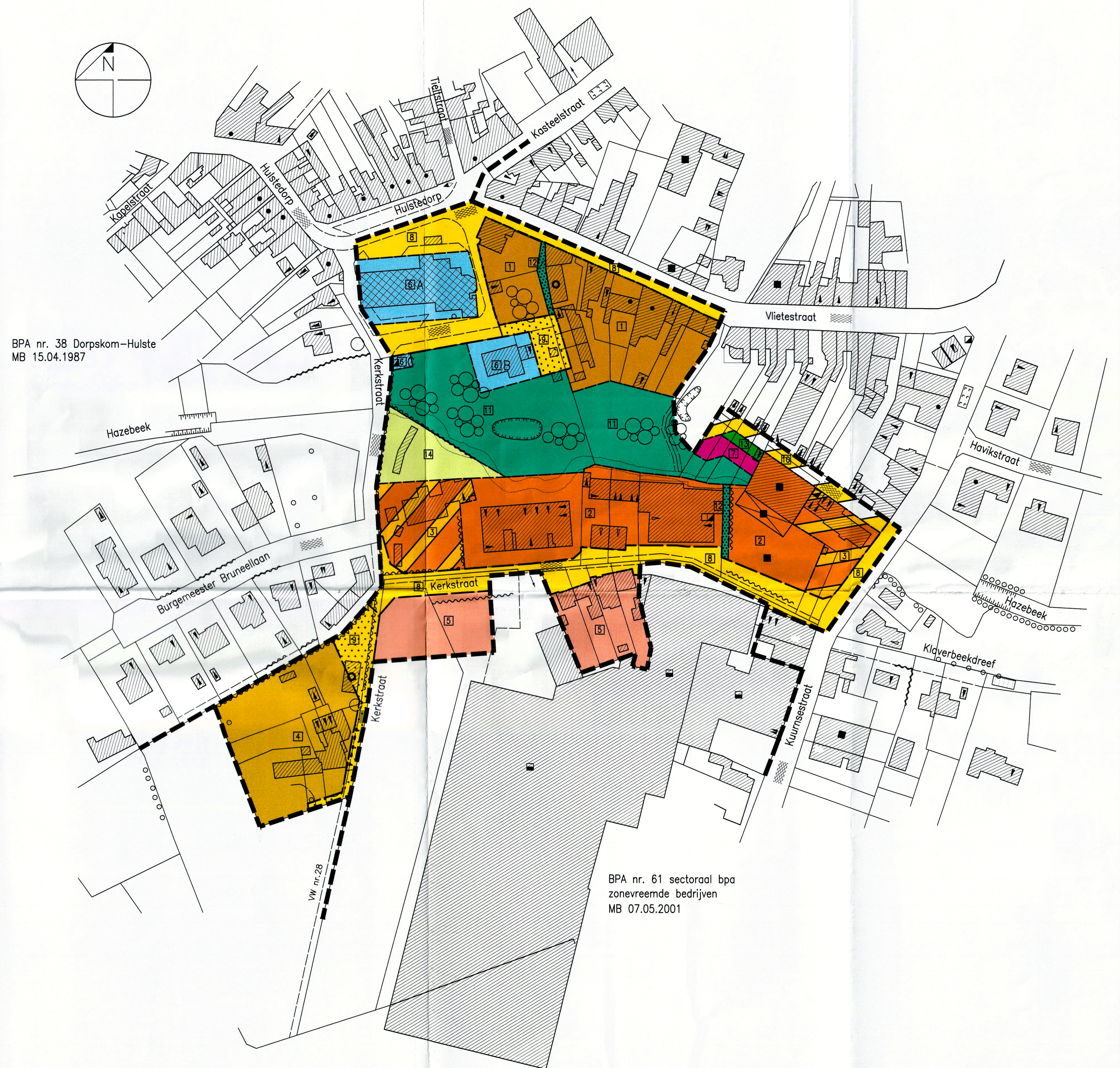
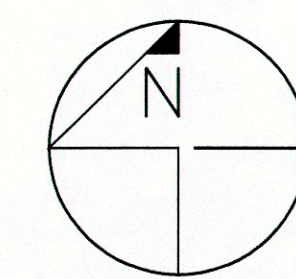
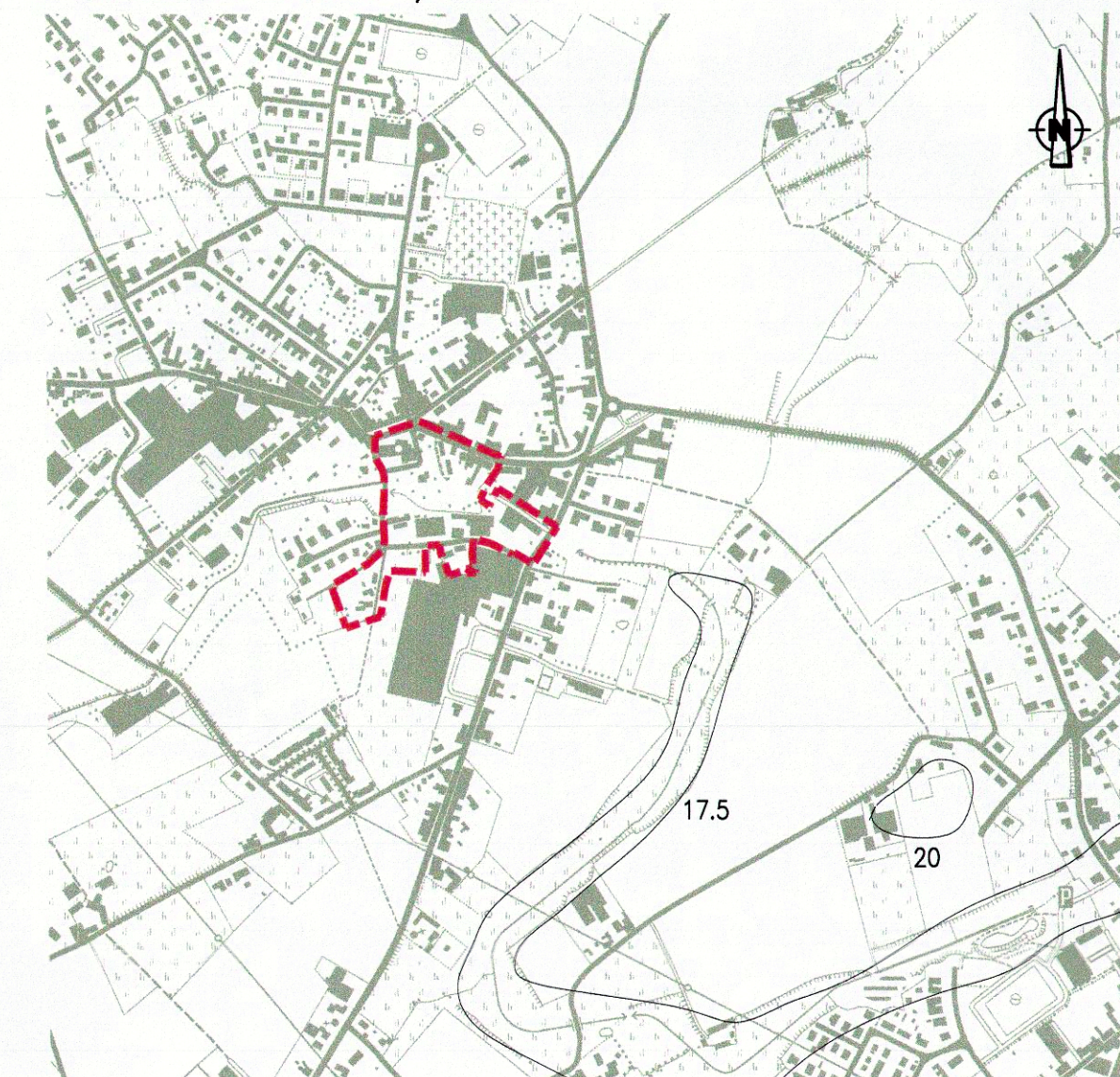
**LEGENDE BESTEMMINGSPLAN**

- KLEUR** DE KLEUR VERWIJST NAAR DE VERSCHILLENDE BESTEMMINGSZONES. DE VERKLARING IS TERUG TE VINDEN IN HET BUNDEL MET DE STEDENBOUWKUNDIGE VOORSCHRIFTEN (TABEL).
- GRENZ BESTEMMINGSZONE
  - ROOLIJN
  - VERPLUCHTE BOUWLIJN
  - VERPLUCHTE BOUWLIJN OP ROOLIJN
  - UITERSTE GRENZ DER GEBOUWEN
  - ROOLIJN WAAR GEEN TOERT TOEGELATEN IS
  - ZONENUMMER

**Bestemmingszones**

- 1 sienna Zone voor centrumfuncties
- 2 roodbruin Zone voor residentieel wonen
- 3 oranje/roodbruin Zone met nabestemming
- 4 oranje Zone voor residentieel wonen
- 5 oker Zone voor residentieel wonen
- 6 vermiljoen Zone voor residentieel wonen
- 7 blauw Zone voor gemeenschapsvoorzieningen
- 8 karmijn Zone voor autobergplaatsen en bergingen
- 9 geel Zone voor openbare wegenis
- 10 geel/rooster Zone voor openbare wegenis, bestemmingsverkeer
- 11 geel/wit Zone voor garageweg
- 12 dennegroen Zone voor openbaar groen
- 13 opknop-/rooster Zone voor voetgangers- en fietsersdoorgang
- 14 loofgroen Zone voor achtertuinbouwstrak
- 15 lichtgroen Zone voor achtertuinbouwstrak
- 16 lichtgroen Zone voor private tuin

**LIGGINGSPLAN SCHAAL 1/10.000**



BPA nr. 61 sectoraal bpa  
zonevreemde bedrijven  
MB 07.05.2001