

provincie West-Vlaanderen
arrondissement Kortrijk

stad Harelbeke (Stasegem)

BPA NR. 65 MARBRA LYS/HARELBEKE

ADMINISTRATIE RUIMTELIJKE ORDENING, HUURVESTING EN
MONUMENTEN EN LANDSCHAPPEN (ARCOM)
NR. RP 00-1341/10900
25 JAN. 2005
De Vlaamse minister van Financiën en Begroting en Ruimtelijke Ordening
Dirk VAN MECHELEN

BESTEMMINGSPLAN 1ste ontwerp

Voor eenstudieontwerp
Leus Marien
assistent

De documenten uit dit bpa bestaan uit 3 niet te scheiden delen:
- plan bestaande toestand
- bestemmingsplan
- stedenbouwkundige voorschriften

	STEDENBOUWKUNDIG ONTWERPER arch. H. JULT arch. R. GELLYNCK
	BESTEMMINGSPLAN 3020001
opp. bpa 7 ha 40a 84ca sch. 1/1.000 dat. 01/04/2004 plan 2/2	

N.B. Dit plan werd opgemaakt met behulp van kadastralplannen en de afmetingen zijn derhalve slechts bij benadering juist. De opmeting ter plaatse, voor verweziging van het plan, zal de definitieve nauwkeurigheid bijbrengen.
Bij twijfel hebben de grafische voorstellingen voorrang op de stedenbouwkundige voorschriften.

ONTWERP
Gedien en voorafgaand aangenomen door de gemeenteraad om goedgekeurd te worden bij de beraadslaging in zitting van 19/01/2005
DE SECRETARIS

A. Duyck DE BURGEMEESTER L. Decavele

Het college van Burgemeester en Schepenen bevestigt dat onderhavig plan ter inzage van het publiek op het gemeentehuis werd neergelegd van 21/01/2005 tot 21/02/2005
DE SECRETARIS DE BURGEMEESTER

A. Duyck DE BURGEMEESTER L. Decavele

Gedien en definitief aangenomen door de gemeenteraad om goedgekeurd te worden bij de beraadslaging in zitting van 19/01/2005
DE SECRETARIS DE BURGEMEESTER

A. Duyck DE BURGEMEESTER L. Decavele

Voor eenstudieontwerp van het aan het openbaar onderzoek onderworpen origineel.
DE BURGEMEESTER

A. Duyck DE BURGEMEESTER L. Decavele


LEGENDE BESTAANDE TOESTAND : zie plan bestaande toestand

LEGENDE BESTEMMINGSPLAN

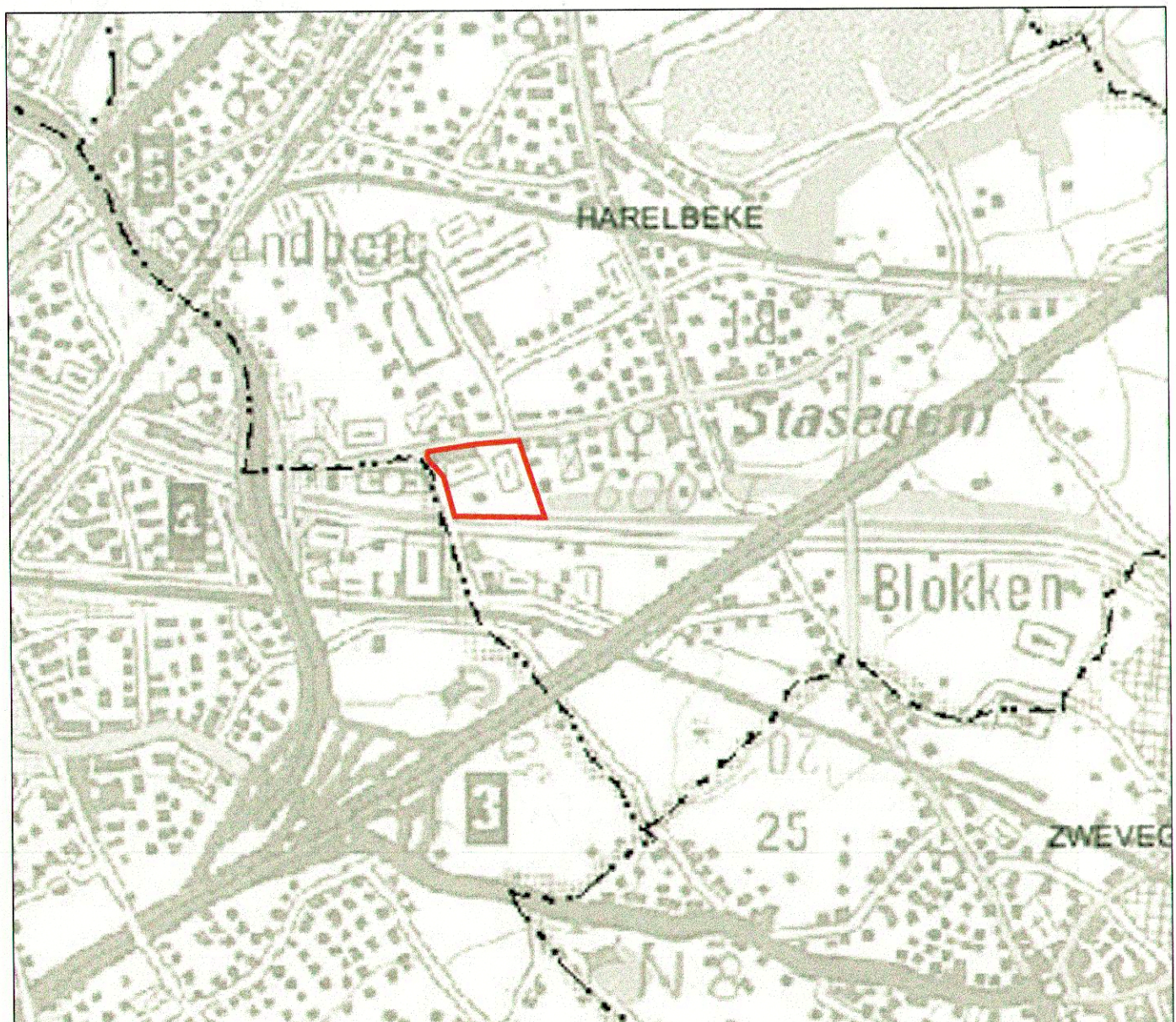
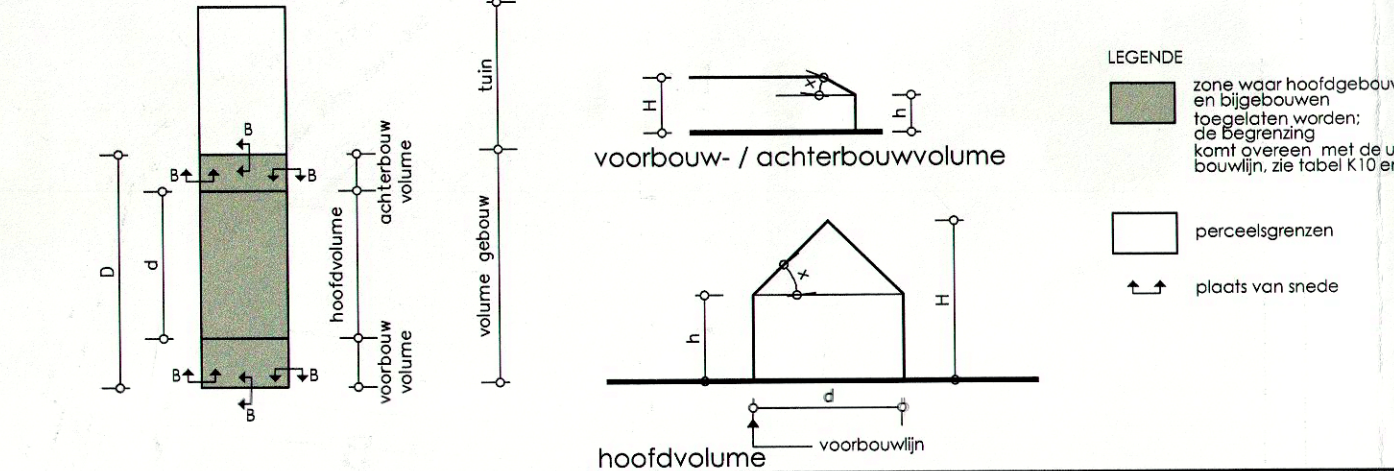
- GRENS BESTEMMINGSZONE
- ROOILIJN
- MAX. GRENS VAN BEBOUWING
- ROOILIJN + MAX. GRENS VAN BEBOUWING
- GRENS JAAGPAD
- 3 ZONENUMMER
- GEPLANEDE ROND PUNT

BESTEMMINGSZONES
DE KLEUR VERWIJST NAAR DE VERSCHILLENDE BESTEMMINGSZONES.
DE VERKLARING IS TERUG TE VINDEN IN HET BUNDEL MET DE STEDENBOUWKUNDIGE VOORSCHRIFTEN

- 1 zone 1: zone voor wonen
- 2 projectzone
- 2a deelzone 2a: wonen
- 2b deelzone 2b: wonen
- 2c deelzone 2c: gegroepeerde bebouwing
- 2d deelzone 2d: zone voor meergezinswonen
- 2e deelzone 2e: recreatief parkgebied
- 3 3: inwendige infrastructuur
- 4 4: doorgang voor voetgangersverkeer
- 5 5: garagezone
- 6 6: zone voor garageweg
- 7 7: gemengde bestemming
- 8 8: wegenis
- 9 9: waterloop

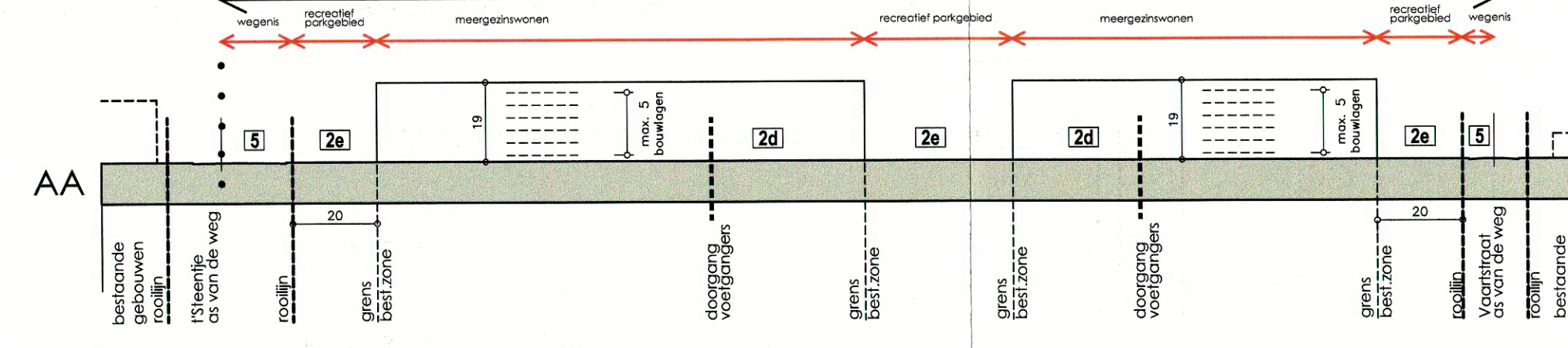


MAX. GABARIET IN ZONE 1

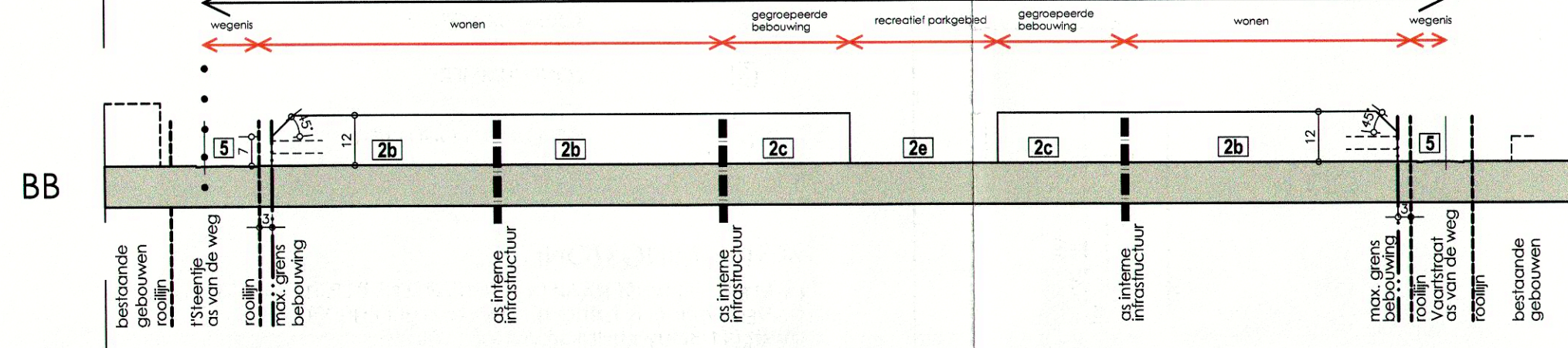


LIGGINGSPLAN (SCHAAL 1/25.000)

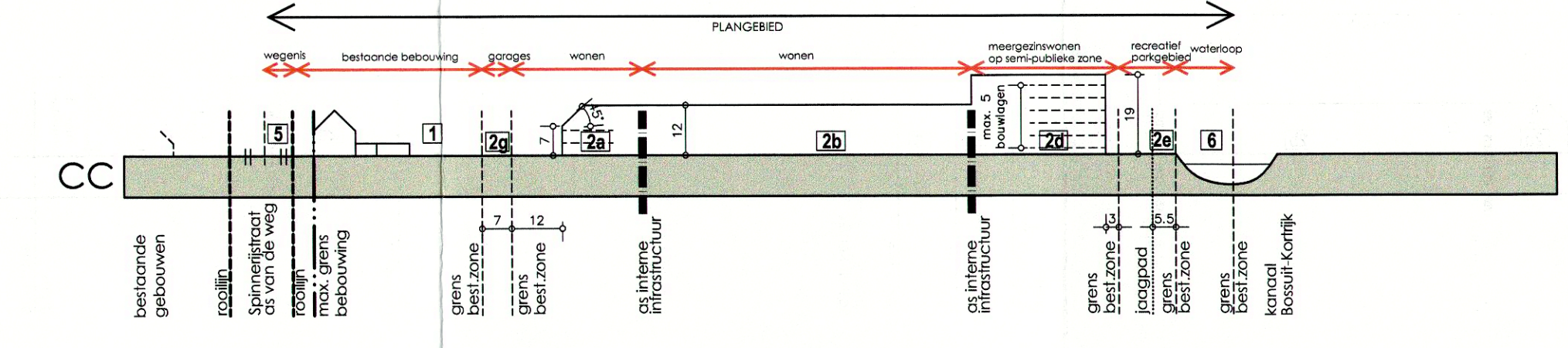
MAX. GABARIET



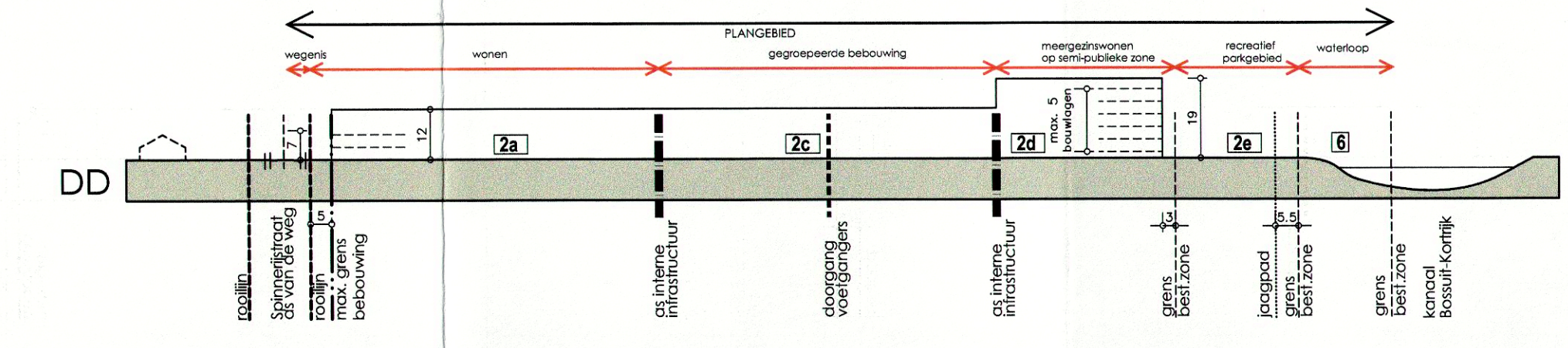
MAX. GABARIET



MAX. GABARIET



MAX. GABARIET



BESTEMMINGSPLAN (SCHAAL 1/1000)