

Bijgaand bij het besluit van Deputatie van de Provincie West-Vlaanderen houdende goedkeuring van het gemeentelijk ruimtelijk uitvoeringsplan 'Kerkhof Gentsesteenweg' (Harelbeke)

Goedkeuringsbeslissing met ref.: 7/DRUM/2007-209-BD, Brugge, 16/08/2007

De provinciegrieffier,
(Get.) Hilaire OST




De gouverneur-voorzitter,
(Get.) Paul BREYNE

VOOR EENSLUIDEND AFSCHRIFT
Namens de deputatie,
Stephaan Barbery
Adjunct-adviseur
Dienst ruimtelijke planning en mobiliteit

LEGENDE

 plangebied

zones

- 1  zone voor kerkhof
- 2  zone voor gemengde activiteiten
- 3  zone voor buffergroen

overdrukken

- 4  bestaande woning
- 5  toegang en parkeren
- 6  bouwvrije strook t.o.v. N43 en N36
- 7  toegangsweg
- 8  uiterste grens van bebouwing
- 9  rooilijn

STAD HARELBEKE RUP KERKHOF GENTSESTEENWEG VERORDENEND GRAFISCH PLAN



augustus 2008, Besluit

Dit ruimtelijk uitvoeringsplan (RUP) bestaat uit de volgende niet te scheiden onderdelen:

- toelichtingsnota
- stedenbouwkundige voorschriften
- verordenend grafisch plan

Alle onderdelen maken deel uit van de definitieve goedkeuring door de deputatie van de Provincie West-Vlaanderen

Oppervlakte RUP: 2ha 80a 11ca

Algemeen planid: RUP_34013_214_00006_00001

Ondergrond: GRB, november 2015 (gemigreerd, origineel ingetekend op KADSCAN van 2005)

schaal: 1/1000



COLOFON

Dit document is een publicatie van:

Opdrachtgever: Stad Harelbeke

Intercommunale Leiedal

President Kennedypark 10
tel +32 56 24 16 16
rup@leiedal.be

De Burgemeester:

Mevr. Rita Beyaert

Ontwerper - Ruimtelijke Planner:

Mevr. Griet Lannoo (GAS ruimtelijk planner)

Voorzitter gemeenteraad:

Dhr. Willy Vandemeulebroucke

De Stadssecretaris:

Dhr. Albert Duyck

FORMELE PROCEDURE

Plenaire vergadering voorontwerp gemeentelijk ruimtelijk uitvoeringsplan: 12 juli 2006

Voorlopige vaststelling van ontwerp gemeentelijk ruimtelijk uitvoeringsplan in de gemeenteraadzitting van: 16 oktober 2006

Openbaar onderzoek van ontwerp gemeentelijk ruimtelijk uitvoeringsplan: van 25 oktober 2006 tot 23 december 2006

Advies van de gemeentelijke commissie voor ruimtelijke ordening (GECORO): 7 maart 2007

Definitieve vaststelling van gemeentelijk ruimtelijk uitvoeringsplan in de gemeenteraadzitting van: 14 mei 2007

Definitieve goedkeuring van gemeentelijk ruimtelijk uitvoeringsplan: 16 augustus 2008

LIGGINGSPLAN SCHAAL 1:25.000

