

Bijgaand bij het besluit van Deputatie van de Provincie West-Vlaanderen houdende gedeeltelijke goedkeuring van het gemeentelijk ruimtelijk uitvoeringsplan 'Zonevrije woningen stedelijk gebied Harelbeke'

Goedkeuringsbeslissing met ref. : RP/DEP/09/084, Brugge, 12 maart 2009

De provinciegrieffier (Get.) Hilaire OST De wd. voorzitter (GET.) Jan Durnez

Voor eensluidend afschrift,

Namens de deputatie, Stephaan Barbery

De adjunct-adviseur Dienst Ruimtelijke Planning

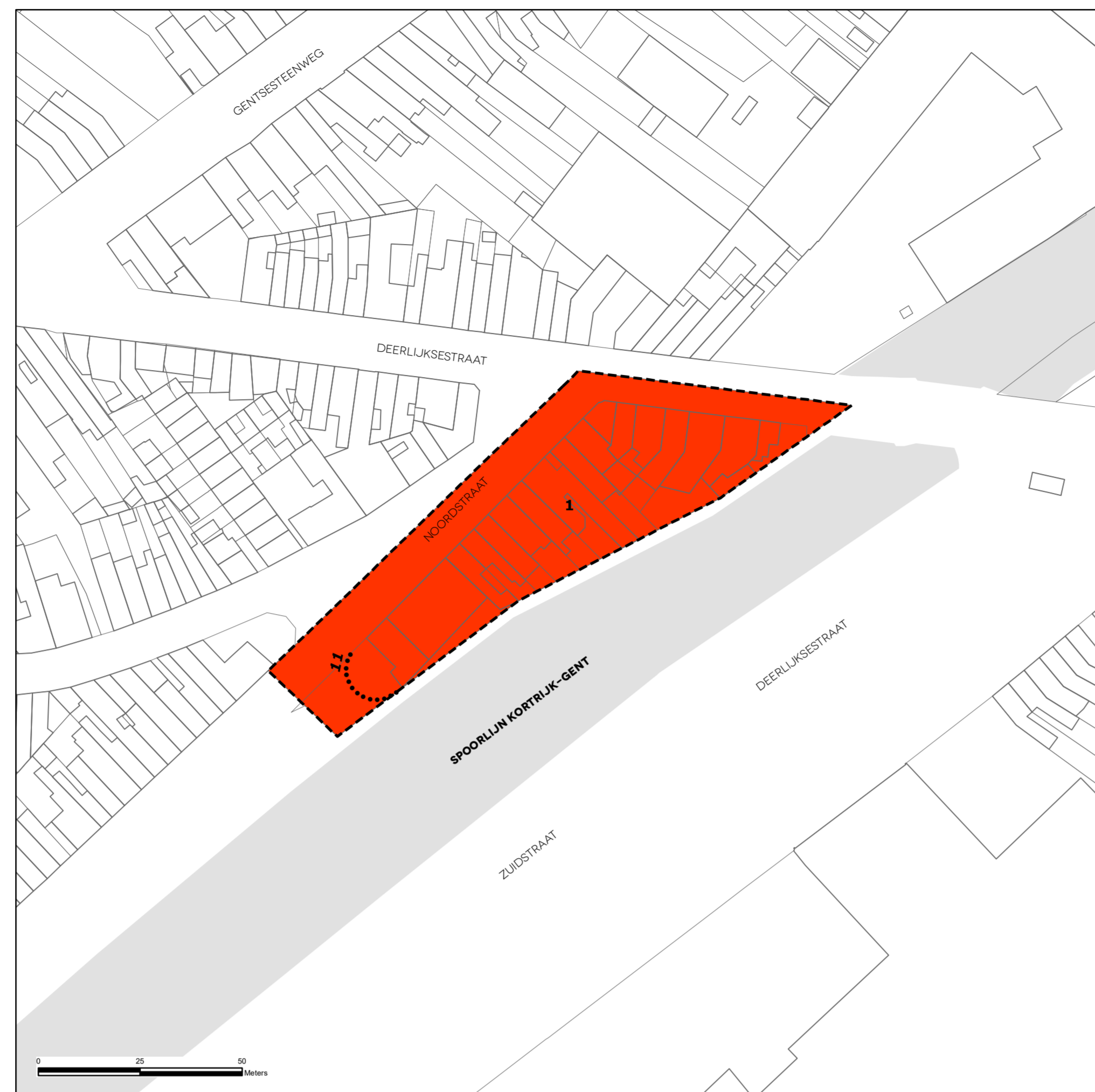
STAD HARELBEKE  
RUP ZONEVRIJDE WONINGEN IN STEDELIJK GEBIED  
VERODENEND GRAFISCH PLAN



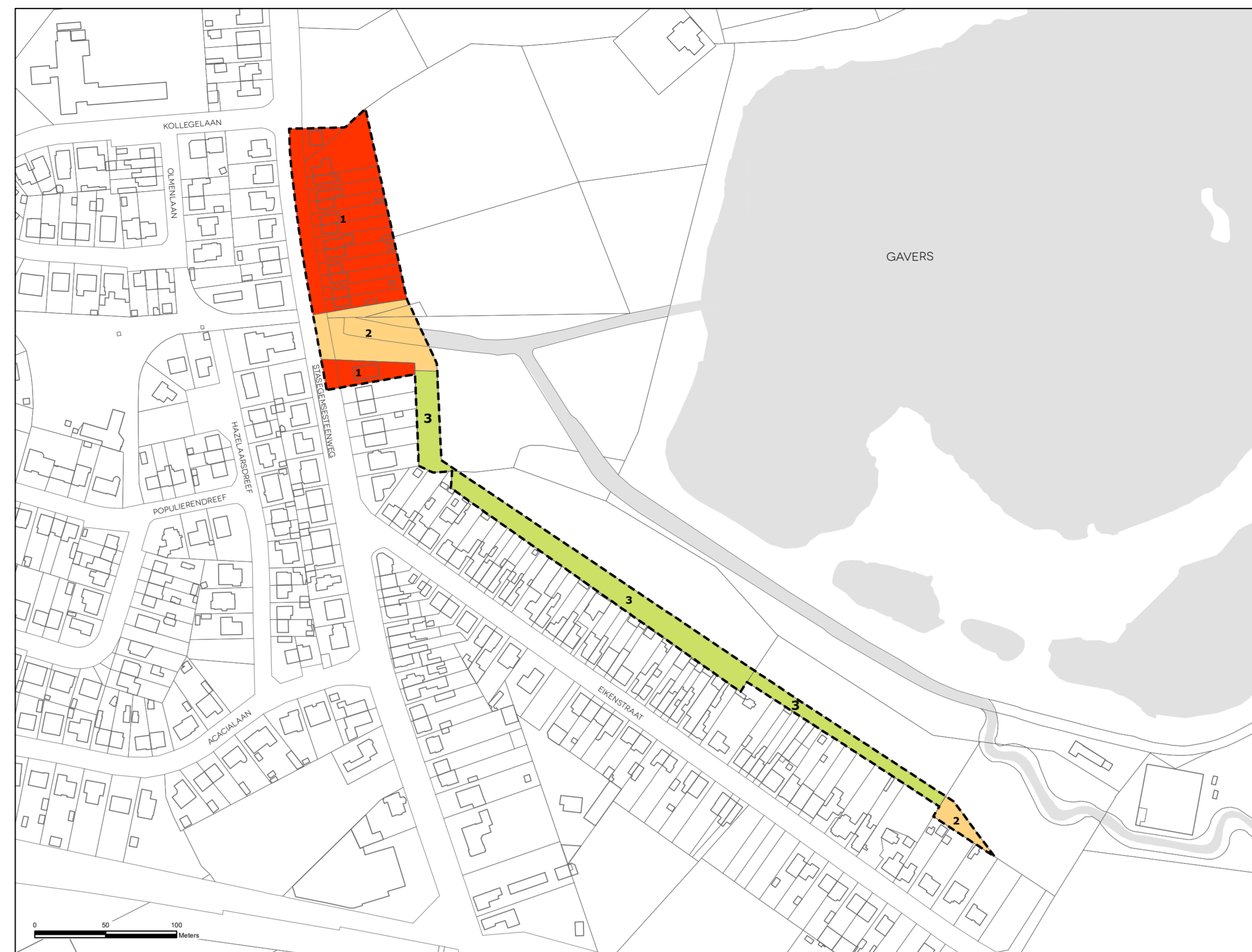
maart 2009, besluit

LEGENDE

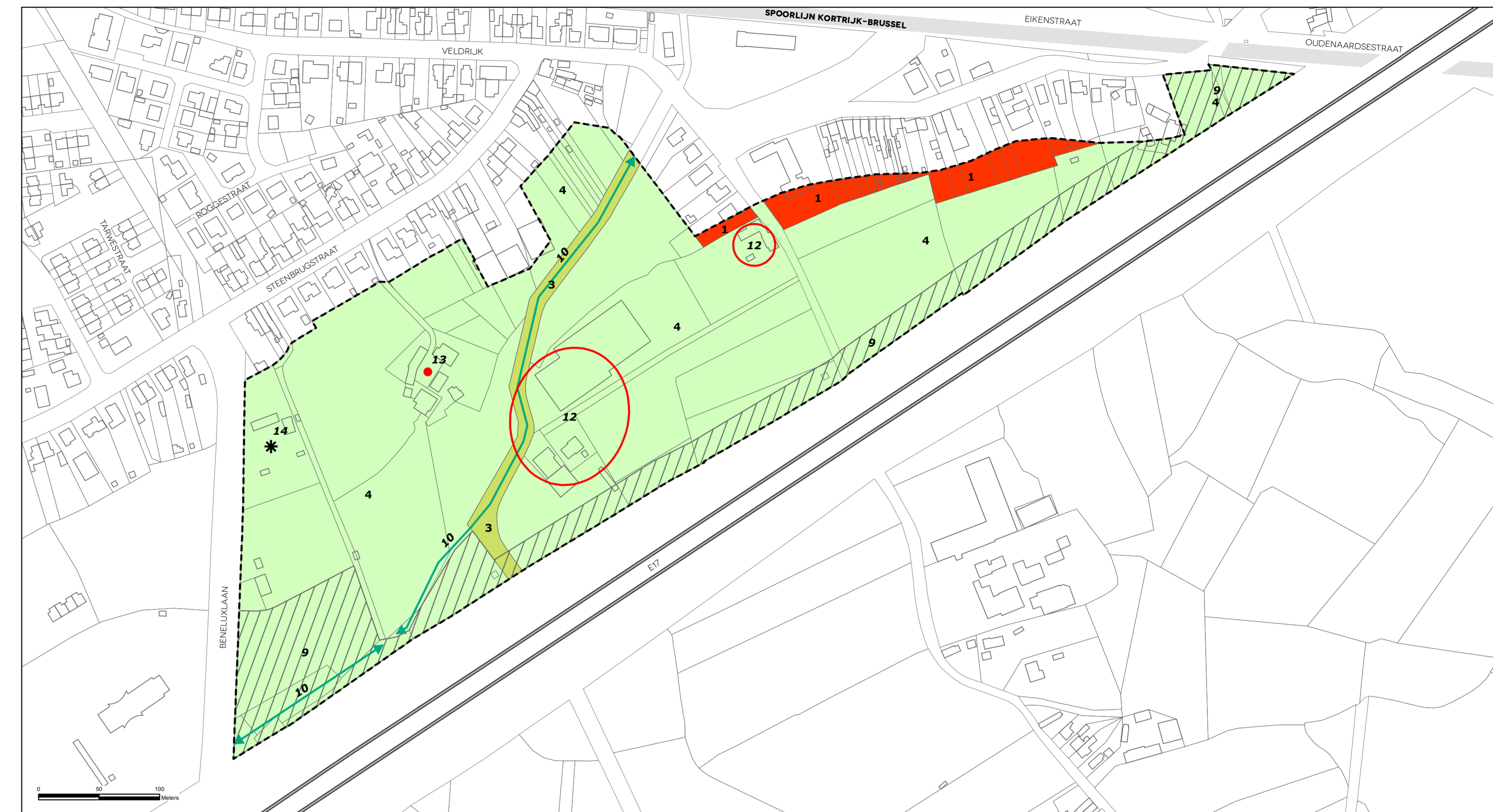
- gemeentegrens
- plangebied
- zones**
- 1 Woonzone
- 2 Recreatiegebied
- 3 Natuurgebied
- 4 Multifunctioneel groengebied
- 5 Publiek park
- 6 Parkuin met woonfuncties en/of centrumfuncties
- 7 Behoud gewestplan mits bijkomende voorschriften
- overdrukken**
- 8 perimeter voor bebouwing en inrichting
- 9 bebossingsvoorwaarde
- 10 verbinding voor traag verkeer
- 11 hoekafwerking
- 12 site voor attractiepool
- 13 waardevolle gebouwengroep
- \* 14 specifieke hoeve
- 15 historisch waardevol



1/ CENTRUM HARELBEKE - 1:1.000



2/ RECREATIEGEBIED DE GAVERS - 1:2.500



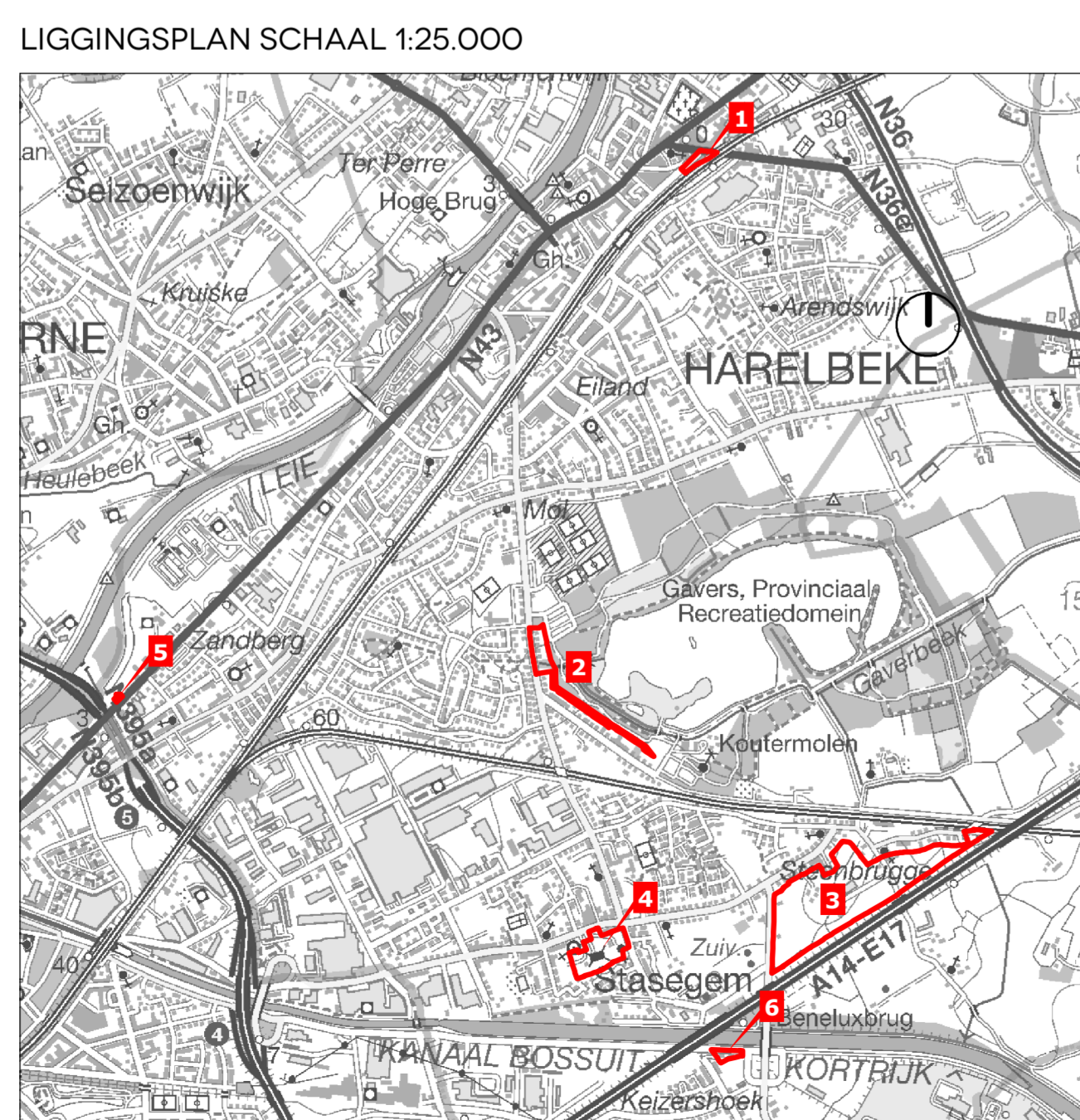
3/ LANDBOUWGEBIED STASEGEM OOST - 1:2.500

Dit ruimtelijk uitvoeringsplan (RUP) bestaat uit de volgende niet te scheiden onderdelen:  
- toelichtingsnota  
- stedenbouwkundige voorschriften  
- verodendend grafisch plan  
Alle onderdelen maken deel uit van de definitieve goedkeuring door de deputatie van de Provincie West-Vlaanderen

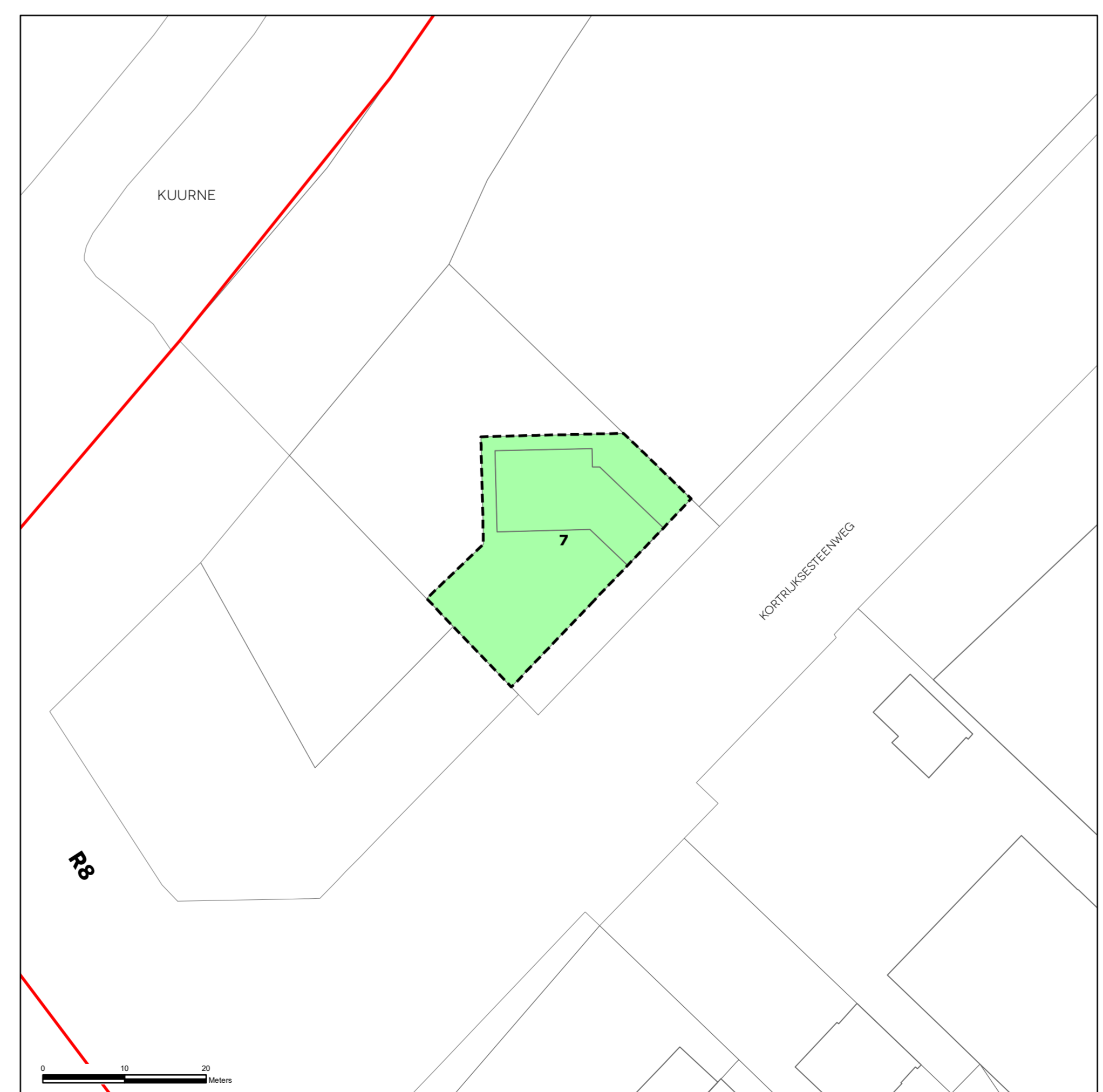
Oppervlakte RUP: 61ha 69a 51ca  
Algemeen planid: RUP\_34013\_214\_00015\_00001  
Ondergrond: GRB, november 2015 (gemigreerd, origineel ingetekend op het GRB van 2005)  
Schaal: verschillende, zie deelvormen

**COLOFON**  
Dit document is een publicatie van:  
**Intercommunale Leiedal**  
President Kenedyplein 10  
tel +32 56 24 16 16  
rup@leiedal.be  
**Opdrachtgever:** Stad Harelbeke  
**De Burgemeester:**  
Mevr. Rita Beyaert  
**De Voorzitter van de gemeenteraad:**  
Dhr. Willy Vandemulderbroucke  
**Ontwerper - Ruimtelijke Planner:**  
Mevr. Griet Lannooy  
Mevr. Nele Vandaele  
**De Stadsecretaris:**  
Dhr. Carlo Daelman

**FORMELE PROCEDURE**  
Plenaire vergadering 2e voorontwerp gemeentelijk ruimtelijk uitvoeringsplan: 8 april 2008  
Voorlopige vaststelling van ontwerp gemeentelijk ruimtelijk uitvoeringsplan in de gemeenteraadszitting van: 14 juli 2008  
Openbaar onderzoek van ontwerp gemeentelijk ruimtelijk uitvoeringsplan: 25 juli 2008 t.e.m. 22 september 2008  
Advies van de gemeentelijke commissie voor ruimtelijke ordening (GECORD): 8 oktober 2008  
Definitieve vaststelling van gemeentelijk ruimtelijk uitvoeringsplan in de gemeenteraadszitting van: 10 november 2008  
Goedkeuring van gemeentelijk ruimtelijk uitvoeringsplan door Bestendige Deputatie: 12 maart 2009



4/ PARKGEBIED STASEGEM - 1:1.000



5/ NATUURGEBIED LEIE - 1:500



6/ ZWEVEGEMSTRAAT - 1:1.000