











STAD HARELBEKE  
RUP TREURNIET  
**VERORDENEND GRAFISCH PLAN**



juni 2022, **definitieve vaststelling**

LEGENDE

-  plangebied
- zones**
- 1**  zone voor kleine en middelgrote bedrijven
- 2**  zone voor natuur en beekvallei
- overdrukken**
- 3**  toegang gemotoriseerd verkeer (indicatief)
- 4**  groenbuffer
- 5**  zone voor groen
- 6**  verbod op individuele erftoegangen
- 7**  private oprit (indicatief)
- 8**  bestaande gebouwen
- 9**  trage weg (indicatief)

Dit ruimtelijk uitvoeringsplan (RUP) bestaat uit de volgende niet te scheiden onderdelen:

- procesnota
- toelichtingsnota
- stedenbouwkundige voorschriften
- verordenend grafisch plan

- (grafisch) register plancompensatie

Alle onderdelen maken deel uit van de definitieve vaststelling door de gemeenteraad

Oppervlakte RUP: 4ha 92a 15ca  
Algemeen planid: RUP\_34013\_214\_00032\_00001  
Ondergrond: GRB, maart 2022  
schaal: 1/1.500



COLOFON

Dit document is een publicatie van:

**Opdrachtgever:** Stad Harelbeke

**Intercommunale Leiedal**

President Kennedypark 10  
tel +32 56 24 16 16  
rup@leiedal.be

**Burgemeester:**

Alain Top

**Ontwerper - Ruimtelijke Planner:**

Merel Goossens

**Voorzitter Gemeenteraad:**

Rita Beyaert

**in samenwerking met:**

Jelle Scheerlinck  
Griet Lannoo

**Algemeen Directeur:**

Carlo Daelman

FORMELE PROCEDURE

Periode van eerste raadpleging (60 dagen): vanaf 29 november 2019 t.e.m. 27 januari 2020

Datum, uur en plaats van eerste participatiemoment: 12 december 2019 van 17u tot 20u30 in de Oude Bib, Bavikhovedorp 16, Bavikhove.

Plenaire vergadering voorontwerp gemeentelijk ruimtelijk uitvoeringsplan: 20 oktober 2021

Voorlopige vaststelling van ontwerp gemeentelijk RUP in de gemeenteraadszitting van: 21 februari 2022

Openbaar onderzoek van ontwerp gemeentelijk RUP: van 25 februari 2022 tot 25 april 2022

Advies van de gemeentelijke commissie voor ruimtelijke ordening (GECORO): 4 mei 2022

Definitieve vaststelling van gemeentelijk RUP in de gemeenteraadszitting van: 20 juni 2022

LIGGINGSPLAN SCHAAL 1:25.000

